



ZEUGMA GAYRİMENKUL DEĞERLEME ve DANIŞMANLIK A.Ş.

ASCE GAYRİMENKUL YATIRIM ORTAKLIĞI A.Ş.

İli	Gaziantep
İlçesi	Şehitkamil
Mahallesi	Çakmak
Ada	5809
Parseli	3
Ana G.M. Niteliği	3 KATLI BETONARME OFİS , İŞYERİ VE ARSASI

18 Adet Bağımsız Bölüm Değerlemesi

2023/ASCEGYO-046

İÇİNDEKİLER

1.	BAĞIMSIZLIK ve UYGUNLUK BEYANI	5
2.	RAPOR BİLGİLERİ	7
a.	Raporun Tarihi	7
b.	Raporun Numarası	7
c.	Raporu Hazırlayanların Ad Ve Soyadları.....	7
ç.	Sorumlu Değerleme Uzmanının Adı Soyadı	7
d.	Değerleme Tarihi	7
e.	Dayanak Sözleşmenin Tarih Ve Numarası	7
f.	Raporun, Tebliğin 1 İnci Maddesinin İkinci Fıkrası Kapsamında Hazırlanıp Hazırlanmadığına İlişkin Açıklama.....	7
g.	Değerleme Konusu Gayrimenkulün Aynı Kuruluş Tarafından Daha Öncüki Tarihlerde Değerlenmesi Yapılmışsa, Son Üç Değerlemeye İlişkin Bilgiler.....	7
3.	KURULUŞ VE MÜŞTERİYİ TANITICI BİLGİLER.....	8
a.	Kuruluşun Unvanı Ve Adresi.....	8
b.	Müşteriyi Tanıtıcı Bilgiler Ve Adresi	9
c.	Müşteri Taleplerinin Kapsamı Ve Varsa Getirilen Sınırlamalar	9
ç.	İşin Kapsamı	9
4.	GAYRİMENKULÜN YASAL DURUMUNA İLİŞKİN BİLGİLER	10
a.	Gayrimenkulün Yeri, Konumu, Tanımı, Tapu Kayıtları, Plan, Proje, Ruhsat, Şema Vb. Dokümanları Hakkında Bilgiler	10
1.	Gayrimenkulün Yeri, Konumu, Tanımı	10
2.	Tapu Kayıtları	11
3.	Plan, proje, ruhsat, şema vb. dokümanları	12
b.	Gayrimenkul İle İlgili Herhangi Bir Takyidat Veya Devredilmesine İlişkin Herhangi Bir Sınırlama Olup Olmadığı Hakkında Bilgi	12
c.	Gayrimenkul İle İlgili Varsa, Son Üç Yıllık Dönemde Gerçekleşen Alım Satım İşlemlerine Ve Gayrimenkulün Hukuki Durumunda Meydana Gelen Değişikliklere (İmar Planında Meydana Gelen Değişiklikler, Kamulaştırma İşlemleri Vb.) İlişkin Bilgi	13
ç.	Gayrimenkulün Ve Bulunduğu Bölgenin İmar Durumuna İlişkin Bilgiler.....	13
d.	Gayrimenkul İçin Alınmış Durdurma Kararı, Yıkım Kararı, Riskli Yapı Tespiti Vb. Durumlara Dair Açıklamalar.....	13
e.	Gayrimenkule İlişkin Olarak Yapılmış Sözleşmelere (Gayrimenkul Satış Vaadi Sözleşmeleri, Kat Karşılığı İnşaat Sözleşmeleri Ve Hasılat Paylaşımı Sözleşmeler Vb.) İlişkin Bilgiler	13
f.	Gayrimenkuller Ve Gayrimenkul Projeleri İçin Alınmış Yapı Ruhsatlarına, Tadilat Ruhsatlarına, Yapı Kullanım İzinlerine İlişkin Bilgiler İle İlgili Mevzuat Uyarınca Alınması Gerekli Tüm İzinlerin Alınıp Alınmadığına Ve Yasal Gerekliliği Olan Belgelerin Ta Ve Doğru Olarak Mevcut Olup Olmadığı Hakkında Bilgi	13
g.	Değerlemesi Yapılan Projeler İle İlgili Olarak, 29/6/2001 Tarih Ve 4708 Sayılı Yapı Denetimi Hakkında Kanun Uyarınca Denetim Yapan Yapı Denetim Kuruluşu (Ticaret Unvanı, Adresi Vb.) Ve Değerlemesi Yapılan Gayrimenkul İle İlgili Olarak Gerçekleştirdiği Denetimler Hakkında Bilgi	13
ğ.	Eğer Belirli Bir Projeye İstinaden Değerleme Yapılıyorsa, Projeye İlişkin Detaylı Bilgi Ve Planların Ve Söz Konusu Değerin Tamamen Mevcut Projeye İlişkin Olduğuna Ve Farklı Bir Projenin Uygulanması Durumunda Bulunacak Değerin Farklı Olabileceğine İlişkin Açıklama.....	14
h.	Varsa, Gayrimenkulün Enerji Verimlilik Sertifikası Hakkında Bilgi.....	14
5.	GAYRİMENKULÜN FİZİKİ ÖZELLİKLERİ	14
a.	Gayrimenkulün Bulunduğu Bölgenin Analizi Ve Kullanılan Veriler	14

1.	Gaziantep İli Hakkında Genel Bilgiler	14
2.	Şehitkamil İlçesi Hakkında Genel Bilgiler	16
b.	Mevcut Ekonomik Koşulların, Gayrimenkul Piyasasının Analizi, Mevcut Trendler Ve Dayanak Veriler İle Bunların Gayrimenkulün Değerine Etkileri	17
1.	Konut Satış İstatistikleri, Kasım 2023	17
2.	Ciro Endeksleri, Ekim 2023.....	21
3.	İnşaat Maliyet Endeksi, Ekim 2023	23
4.	Yapı İzin İstatistikleri, III. Çeyrek: Temmuz - Eylül, 2023.....	26
c.	Değerleme İşlemini Olumsuz Yönde Etkileyen Veya Sınırlayan Faktörler	30
ç.	Gayrimenkulün Fiziki, Yapısal, Teknik Ve İnşaat Özellikleri	30
1.	Ana Gayrimenkul Özellikleri :	30
2.	Bağımsız Bölüm Özellikleri :	31
d.	Varsa, Mevcut Yapıyla Veya İnşaatı Devam Eden Projeye İlgili Tespit Edilen Ruhsata Aykırı Durumlara İlişkin Bilgiler	33
e.	Ruhsat Alınmış Yapılarda Yapılan Değişikliklerin 3194 Sayılı İmar Kanunu'nun 21 İnci Maddesi Kapsamında Yeniden Ruhsat Alınmasını Gerektirir Değişiklikler Olup Olmadığı Hakkında Bilgi 33	
f.	Gayrimenkulün Değerleme Tarihi İtibarıyla Hangi Amaçla Kullanıldığı, Gayrimenkul Arsa Veya Arazi İse Üzerinde Herhangi Bir Yapı Bulunup Bulunmadığı Ve Varsa, Bu Yapıların Hangi Amaçla Kullanıldığı Hakkında Bilgi.....	33
6.	KULLANILAN DEĞERLEME YÖNTEMLERİ	33
a.	Pazar Yaklaşımı İle Ulaşılan Sonuçlar	33
1.	Pazar yaklaşımını açıklayıcı bilgiler, konu gayrimenkulün değerlemesi için bu yaklaşımın kullanılma nedeni	33
2.	Fiyat bilgisi tespit edilen emsal bilgileri ve bu bilgilerin kaynağı.....	35
3.	Kullanılan emsallerin sanal ortamdaki haritalarından çıkartılmış, değerlemeye konu gayrimenkule yakınlığını gösteren krokiler	35
4.	Emsallerin nasıl dikkate alındığına ilişkin ayrıntılı açıklama, emsal bilgilerinde yapılan düzeltmeler, düzeltmelerin yapıma nedenine ilişkin detaylı açıklamalar ve diğer varsayımlar.....	36
5.	Pazar yaklaşımı ile ulaşılan sonuç.....	37
b.	Maliyet Yaklaşımı İle Ulaşılan Sonuçlar.....	38
1.	Maliyet yaklaşımını açıklayıcı bilgiler, konu gayrimenkulün değerlemesi için bu yaklaşımın kullanılma nedeni.....	38
2.	Arsa değerinin tespitinde kullanılan emsal bilgileri ve bu bilgilerin kaynağı, yapılan düzeltmeler, yapılan diğer varsayımlar ve ulaşılan sonuç	39
3.	Yapı maliyetleri ve diğer maliyetlerin tespitinde kullanılan bilgiler, bu bilgilerin kaynağı ve yapılan diğer varsayımlar	39
4.	Maliyet yaklaşımı ile ulaşılan sonuç.....	39
c.	Gelir Yaklaşımı İle Ulaşılan Sonuçlar	39
1.	Gelir yaklaşımını açıklayıcı bilgiler, konu gayrimenkulün değerlemesi için bu yaklaşımın kullanılma nedeni	39
2.	Nakit giriş ve çıkışlarının tahmin edilmesinde kullanılan emsal bilgileri, bu bilgilerin kaynağı ve yapılan diğer varsayımlar	40
3.	İndirgeme/İskonto oranının nasıl hesaplandığına ilişkin ayrıntılı açıklama ve gerekçeler	40
4.	Gelir yaklaşımı ile ulaşılan sonuç.....	40
ç.	Diğer Tespit Ve Analizler	40

1.	Takdir edilen kira değerleri (analiz ve kullanılan veriler)	40
	<i>Bağımsız Bölüm Kira Değeri</i>	43
2.	Hasılat paylaşımı veya kat karşılığı yöntemi ile yapılacak projelerde, emsal pay oranları 44	
3.	Üzerinde proje geliştirilen arsaların boş arazi ve proje değerleri	44
4.	Boş arazi ve geliştirilmiş proje değeri analizi ve kullanılan veri ve varsayımlar ile ulaşılan sonuçlar	44
5.	En verimli ve en iyi kullanım değeri analizi	44
6.	Müşterek veya bölünmüş kısımların değerlendirme analizi	44
7.	ANALİZ SONUÇLARININ DEĞERLENDİRİLMESİ VE GÖRÜŞ	45
a.	Farklı Değerleme Yöntemleri İle Analiz Sonuçlarının Uyumlaştırılması Ve Bu Amaçla İzlenen Metotların Ve Nedenlerinin Açıklaması	45
b.	Asgari Husus Ve Bilgilerden Raporda Yer Verilmeyenlerin Neden Yer Almadıklarının Gerekçeleri	45
c.	Yasal Gereklilerin Yerine Getirilip Getirilmediği Ve Mevzuat Uyarınca Alınması Gereken İzin Ve Belgelerin Tam Ve Eksiksiz Olarak Mevcut Olup Olmadığı Hakkında Görüş	45
ç.	Varsa, Gayrimenkul Üzerindeki Takyidat Ve İpotekler İle İlgili Görüş	45
d.	Değerleme Konusu Gayrimenkulün, Üzerinde İpotek Veya Gayrimenkulün Değerini Doğrudan Ve Önemli Ölçüde Etkileyecek Nitelikte Herhangi Bir Takyidat Bulunması Durumları Hariç, Devredilebilmesi Konusunda Bir Sınırlamaya Tabi Olup Olmadığı Hakkında Bilgi	45
e.	Değerleme Konusu Arsa Veya Arazi İse, Alımından İtibaren Beş Yıl Geçmesine Rağmen Üzerinde Proje Geliştirilmesine Yönelik Herhangi Bir Tasarrufla Bulunulup Bulunulmadığına Dair Bilgi 46	
f.	Değerleme Konusu Üst Hakkı Veya Devre Mülk Hakkı İse, Üst Hakkı Ve Devre Mülk Hakkının Devredilebilmesine İlişkin Olarak Bu Hakları Doğuran Sözleşmelerde Özel Kanun Hükümlerinden Kaynaklananlar Hariç Herhangi Bir Sınırlama Olup Olmadığı Hakkında Bilgi	46
g.	Gayrimenkulün Portföye Alınmasında Herhangi Bir Sakınca Olup Olmadığı Hakkında Görüş 46	
8.	SONUÇ	47
a.	Sorumlu Değerleme Uzmanının Sonuç Cümlesi	47
b.	Nihai Değer Takdiri	47
9.	RAPOR EKLERİ	48

1. BAĞIMSIZLIK VE UYGUNLUK BEYANI

Bu rapordaki hiçbir yorum söz konusu konular raporun devamında tartışılrsa dahi hukuki konuları, özel araştırma ve uzmanlık gerektiren konuları ve sıradan değerlendirme çalışmasının bilgisinin ötesinde olacak konuları açıklamak niyetiyle yapılmamıştır.

Mülk ile ilgili hiçbir bilgide değişiklik yapılmamıştır. Mülkiyet ve resmi tanımlar ile ilgili bilgilerin alındığı makamlar genel olarak güvenilir kabul edilirler. Mülk sahiplerinin sorumluluk sahibi akılcı ve en verimli ve en etkin şekilde hareket edecekleri varsayılmıştır.

Bilgi ve belgeler raporda kamu ve kurumlardan elde edilebildiği kadarı ile yer almaktadır. Bilgiler alınan belgelere göre değerlendirilmiştir.

Firmamız eldeki verilerin doğruluğunu kabul ederek, genel bir değerlendirme çalışması yapmıştır. Aksi belirtilmedikçe büyüklük ve ebatlar ile ilgili bilgilerin doğru olduğu ve mülke herhangi bir tecavüzün var olmadığı kabul edilmiştir.

Kullanılan harita, şekil ve çizimler sadece görsel amaçlıdır, rapordaki konuların kavranmasına görsel bir katkısı olması amacıyla kullanılmıştır. Başka hiçbir amaçla güvenilir referans olarak kullanılmamalıdır.

Aksi açık olarak belirtilmediği sürece hiçbir olası yer altı zenginliği dikkate alınmamıştır.

Bu rapora konu olan projeksiyonlar değerlendirme sürecine yardımcı olması dolayısı ile mevcut piyasa koşullarında ve mevcut talep durumunda stabil bir ekonomi süreci göz önüne alınarak yapılmıştır. Projeksiyonlar değerlendirme uzmanının kesin olarak tahmin edemeyeceği değişen piyasa koşullarına bağlıdır ve değerler değişken şartlardan etkilenmesi olasıdır.

Bu raporda mülk üzerindeki mülkiyetler veya taşıma bedelleri göz önüne alınmamış sadece gayrimenkulün kendisi göz önüne alınmıştır.

Firmamızı mülk üzerinde veya yakınında bulunan/bulunmayan/bulunabilecek tehlikeli veya sağlığa zararlı maddeleri tespit etme yeterliliğine sahip değildir. Değer tahmini yapılırken değer düşmesine neden olacak böyle maddelerin var olmadığı öngörülür. Bu konu ile hiçbir sorumluluk kabul edilemez, müşteri istiyorsa bu konuyu incelemek için konu hakkında yetkili ve yeterli bir uzman çalıştırabilir.

Konu mülk ile ilgili değerlendirme uzmanının zemin kirliliği etüdü çalışması yapması mümkün değildir. Bu nedenle görüldüğü kadarı ile herhangi bir zemin kirliliği sorunu olmadığı kabul edilmiştir.

Çalışmalarda bölge zemini ile ilgili herhangi bir olumsuzluğun olmadığı kabul edilmiştir.

2023/ASCEGYO-046

Gayrimenkullerde zemin arařtırmaları ve zemin kontaminasyonu alıřmaları, "evre Jeofiziđi" bilim dalının profesyonel konusu iinde kalmaktadır. Deđerleme uzmanlarının bu konuda bir ihtisası olmayıp konu ile ilgili detaylı bir arařtırma yapılmamıřtır. Ancak, yerinde yapılan gzlemlerde gayrimenkuln evreye olumsuz bir etkisi olduđu gzlemlenmemiřtir. Bu nedenle evresel olumsuz bir etki olmadıđı varsayılarak deđerleme alıřması yapılmıřtır.

Bilgimiz ve inanlarımız dođrultusunda ařađıdaki hususları teyit ederiz:

1. Raporda sunulan bulgular sahip olduđumuz tm bilgiler erevesinde dođrudur.
2. Raporda belirtilen analizler ve sonular sadece belirtilen varsayımlar ve kořullarla kısıtlı olup kiřisel, tarafsız ve nyargısız profesyonel analiz, fikir ve sonulardan oluřmaktadır.
3. Deđerleme konusunu oluřturan mlkle ilgili olarak gncel veya geleceđe dnk hibir ilgimiz yoktur. Bu iřin iindeki taraflara karřı herhangi kiřisel bir ıkarımız veya n yargımız bulunmamaktadır.
4. Bu grevle ilgili olarak verdiđimiz hizmet ve aldıđımız cret, mřterinin amacı lehine sonulanacak bir yne veya nceden saptanmıř sonuların geliřtirilmesi ve bildirilmesine veya bu deđerlemenin tasarlanan kullanımıyla dođrudan ilgili sonraki bir olayın meydana gelmesine bađlı deđildir.
5. Deđerleme ahlaki kural ve performans standartlarına gre gerekleřtirilmiřtir.
6. Raporlama ařamasında grev alanlar mesleki eđitim řartlarına sahiptir.
7. Bu raporun konusu olan mlk řahsen incelenmiřtir. Deđerleme alıřmasında grev alanların deđerlemesi yapılan mln yeri ve tr konusunda daha nceden deneyimi bulunmamaktadır.
8. Raporda belirtilen kiřiler haricinde hi kimse bu raporun hazırlanmasında mesleki bir yardımıda bulunmamıřtır.

Bu Rapor **ZEUGMA GAYRİMENKUL DEĐERLEME A.ř.** tarafından hazırlanmıř olup bu raporun hazırlanması sırasında gerekli tm zen gsterilmiř olmakla birlikte Deđerleme Raporunda kurum ve kiřilerden alınan bilgi ve aıklamaların dođru olduđu kabulne dayanmaktadır. Bu bilgi ve belgelerde yapılan hata ve yanlışlıklardan, tamlıđından, maddi ve sair hatadan deđerleme řirketi sorumlu deđildir. Bu Deđerleme Raporu **ASCE GAYRİMENKUL YATIRIM ORTAKLIđI A.ř.** iin hazırlanmıř olup, Deđerleme řirketinin ve **ASCE GAYRİMENKUL YATIRIM ORTAKLIđI A.ř.** 'nin yazılı izni olmadan ođaltılamaz ve nc kiřilere verilemez.

2. RAPOR BİLGİLERİ

a. Raporun Tarihi

26.10.2023

b. Raporun Numarası

2023/ASCEGYO-046

c. Raporu Hazırlayanların Ad Ve Soyadları

Sorumlu Değerleme Uzmanı : Ökkeş Fatih AKYURT (SPK Lisans No:400582)

Değerleme Uzmanı : Aysel ERBOĞA (SPK Lisans No:401179)

ç. Sorumlu Değerleme Uzmanının Adı Soyadı

Ökkeş Fatih AKYURT (SPK Lisans No:400582)

d. Değerleme Tarihi

20.12.2023

e. Dayanak Sözleşmenin Tarih Ve Numarası

27.11.2023/ ASCEGYO-03

f. Raporun, Tebliğin 1 İnci Maddesinin İkinci Fıkrası Kapsamında Hazırlanıp Hazırlanmadığına İlişkin Açıklama

İşbu rapor Sermaye Piyasası Kurulu'nun III-62.3 sayılı Sermaye Piyasasında Faaliyette Bulunacak Gayrimenkul Değerleme Kuruluşları Hakkında Tebliğ'inin 1. Maddesinin ikinci fıkrası kapsamında hazırlanmıştır.

g. Değerleme Konusu Gayrimenkulün Aynı Kuruluş Tarafından Daha Önceki Tarihlerde De Değerlemesi Yapılmışsa, Son Üç Değerlemeye İlişkin Bilgiler

Değerleme konusu taşınmaz için son üç yıl içinde firmamızca yapılmış değerleme bilgileri aşağıdaki gibidir.

Rapor No	Rapor Tarihi	Türk Lirası Değeri
2022/ASCE-039	08.11.2022	147.085.000,00 TL

2023/ASCEGYO-046

3. KURULUŞ VE MÜŞTERİYİ TANITICI BİLGİLER

a. Kuruluşun Unvanı Ve Adresi

ÜNVANI :	Zeugma Gayrimenkul Değerleme A.Ş.
ADRESİ :	Değirmişem Mah. Dr. Emin Kılıçkale Cad. No:20 Vakıflar Ferhadiye İş Hanı Kat:5 Daire:502 Şehitkamil/GAZİANTEP
İLETİŞİM:	Telefon:(0342)215 1205 Faks:(0342)21512 06 Web: www.zeugmadegerleme.com Mail : info@zeugmadegerlerme.com.tr
KURULUŞ TARİHİ	03.05.2010
SERMAYESİ	1.100.000 TL
MERSİS NO	0998071641300019
FAALİYET KONUSU	Yürürlükteki mevzuat çerçevesinde her türlü resmi, özel, gerçek ve tüzel kuruluşlara ait her türlü gayrimenkullerin, gayrimenkul projelerinin ve gayrimenkule dayalı hak ve faydaların belirli bir tarihteki muhtemel değerlerinin bağımsız ve tarafsız olarak takdiri, bu değerleri etkileyen gayrimenkullerin niteliği, piyasa ve çevre koşullarını analiz ederek, ulusal ve uluslararası alanda kabul görmüş değerlendirme standartları ve esasları çerçevesinde değerlendirme raporlarını hazırlamak.
İZİNLER/YETKİLERİ	Zeugma Gayrimenkul Değerleme A.Ş. Sermaye Piyasası Kurulu'nun 17/02/2001 tarihli ve 24491 sayılı Resmi Gazete'de Seri: VIII, No: 35 ile yayımlanan "Sermaye Piyasası Mevzuatı Çerçevesinde Gayrimenkul Değerleme Hizmeti Verecek Şirketler İle Bu Şirketlerin Kurulca Listeye Alınmalarına İlişkin Esaslar Hakkında Tebliğ" çerçevesinde, gayrimenkul değerlendirme hizmeti vermek üzere konunun görüşüldüğü Kurul Karar Organı'nın 16.02.2012 tarih ve 7 sayılı toplantısında uyarınca Sermaye Piyasası Kurulunca Listeye alınmıştır. Ayrıca Bankacılık Düzenleme ve Denetleme Kurulu'nun 05.06.2014 tarih ve 5888 sayılı Kararı ile Şirketimize "Bankalara Değerleme Hizmeti Verecek Kuruluşların Yetkilendirilmesi ve Faaliyetleri Hakkında Yönetmelik'in 11. Maddesi'ne istinaden bankalara Yönetmeliğin 4. Maddesi kapsamına giren "gayrimenkul, gayrimenkul projesi veya gayrimenkule bağlı hak ve faydaların değerlendirilmesi" hizmeti verme yetkisi verilmiştir.

b. Müşteriyi Tanıtıcı Bilgiler Ve Adresi

ASCE GAYRİMENKUL YATIRIM ORTAKLIĞI A.Ş.

Gazi Mahallesi Zübeyde Hanım Bulvarı No:64 Şehitkamil/Gaziantep

c. Müşteri Taleplerinin Kapsamı Ve Varsa Getirilen Sınırlamalar

Müşteri talebi raporda detayları verilen taşınmazın güncel piyasa rayiç değerinin tespiti ve sermaye piyasası mevzuatı gereğince, değerlendirme raporlarında bulunması gereken asgari hususlar çerçevesinde değerlendirme raporunun hazırlanmasıdır. Müşteri tarafından getirilen sınırlama bulunmamaktadır.

ç. İşin Kapsamı

İşin kapsamı, Gaziantep İli, Şehitkamil İlçesi, Çakmak Mah. 5809 Ada 3 Parselde yer alan "3 KATLI BETONARME OFİS , İŞYERİ VE ARSASI" niteliğindeki ana gayrimenkul üzerinde yer alan 18 adet bağımsız bölümün pazar değerinin tespit edilmesidir. Söz konusu değerlendirme çalışması gayrimenkullerin piyasa değerinin belirleme amacıyla hazırlanmıştır. Bu raporda resmi kurum araştırmaları yapılarak yasal ve hukuki boyutuyla gayrimenkulün durumu irdelenmiş ve piyasa koşullarına uygun olarak piyasa değeri araştırılıp tespit edilmiştir. Ayrıca rapor kapsamında değere etki eden unsurlar mevcut piyasa koşulları içinde değerlendirilmiş ve değere nasıl ulaşıldığı hakkında bilgi verilmiştir.

ZEUGMA

Gayrimenkul Değerleme ve Danışmanlık A.Ş.

2023/ASCEGYO-046



4. GAYRİMEKULÜN YASAL DURUMUNA İLİŞKİN BİLGİLER

a. Gayrimenkulün Yeri, Konumu, Tanımı, Tapu Kayıtları, Plan, Proje, Ruhsat, Şema Vb. Dokümanları Hakkında Bilgiler

1. Gayrimenkulün Yeri, Konumu, Tanımı

Değerlemeye konu taşınmaza ulaşım; Gaziantep İl merkezinden Sani Konukoğlu Bulvarına girilerek doğu yönünde ilerlenir Zeugma müzesini geçtikten sonra 350m ileride sağ kolda bulunan taşınmaza ulaşılır.

Belediye ve alt yapı hizmetlerinin faydalanım tamdır.

Enlem	37.0739
Boylam	37.3889

Taşınmazların konumunu gösteren uydu görüntüsü aşağıdaki gibidir:



2023/ASCEGYO-046

2. Tapu Kayıtları

Değerleme konusu taşınmazın tapu kayıtları aşağıdaki gibidir:

Ana Gayrimenkul

İl	Gaziantep
İlçe	Şehitkamil
Mahalle	Çakmak
Ada	5809
Parsel	3
Yüzölçümü (m²)	5.451,75
Nitelik	3 KATLI BETONARME OFİS , İŞYERİ VE ARSASI

Bağımsız Bölüm

Malik	ASCE GAYRİMENKUL YATIRIM ORTAKLIĞI A.Ş.			
Blok Adı	Kat No	Bağımsız Bölüm No	Arsa Payı	Bağımsız Bölüm Niteliği
-	ZEMİN+ASMA	1	511/5451	DÜKKAN
-	ZEMİN+ASMA	2	312/5451	DÜKKAN
-	ZEMİN+ASMA	3	312/5451	DÜKKAN
-	ZEMİN+ASMA	4	312/5451	DÜKKAN
-	ZEMİN+ASMA	5	312/5451	DÜKKAN
	ZEMİN+ASMA	6	308/5451	DÜKKAN
	ZEMİN+ASMA	7	308/5451	DÜKKAN
	ZEMİN+ASMA	8	312/5451	DÜKKAN
	ZEMİN+ASMA	9	276/5451	DÜKKAN
	ZEMİN+ASMA	10	263/5451	DÜKKAN
	ZEMİN+ASMA	11	310/5451	DÜKKAN
	ZEMİN+ASMA	12	288/5451	DÜKKAN
	ZEMİN+ASMA	13	276/5451	DÜKKAN
	ZEMİN+ASMA	14	295/5451	DÜKKAN
	ZEMİN+ASMA	15	254/5451	DÜKKAN
	ZEMİN+ASMA	16	244/5451	DÜKKAN
	ZEMİN+ASMA	17	236/5451	DÜKKAN
	ZEMİN+ASMA	18	322/5451	DÜKKAN

2023/ASCEGYO-046

3. Plan, proje, ruhsat, şema vb. dokümanları

Belge Adı	İncelendiği Kurum	Belge Tarihi	Belge Sayısı
Mimari Proje	TKGM Portalı		
İlk Yapı Ruhsatı	Şehitkamil Belediyesi	29.08.2019	214
Tadilat Yapı Ruhsatı	Şehitkamil Belediyesi	18.01.2021	025
Yapı Kullanım İzin Belgesi	Şehitkamil Belediyesi	08.09.2022	294

b. Gayrimenkul İle İlgili Herhangi Bir Takyidat Veya Devredilmesine İlişkin Herhangi Bir Sınırlama Olup Olmadığı Hakkında Bilgi

Rehinler Bölümü	Kayıt Bulunmamaktadır.
Beyanlar Bölümü	Diğer (Konusu: Taşınmazın üzerinde 07.05.2014 tarih ve 3433 sayı ile hisse hatası vardır.) Tarih: 01/01/1900 Sayı: - Yönetim Planı : 09/09/2021(Şablon: Yönetim Planının Belirtilmesi) Şehitkamil - 05-11-2021 14:42 - 79093 Kentsel Dönüşüm Ve Gelişim Projesi Sınırları İçinde Kalmaktadır. Şehitkamil - 08-03-2012 16:31 -7094
İrtifaklar Bölümü	Kayıt Bulunmamaktadır.
Muhdesat Bölümü	Kayıt Bulunmamaktadır.
Şerhler Bölümü	Kayıt Bulunmamaktadır.

Taşınmazların tamamının tek kişi-firma olması sebebiyle HİSSE HATASI beyanı geçerliliğini yitirmiştir.

Ekte yer alan Tapu Kayıtlarından görüleceği üzere söz konusu taşınmazların tamamının Kat Mülkiyetine geçtiği tespit edilmiştir.

Beyanların taşınmazların değerini menfi yönde etkilemeyeceği ve gayrimenkullerin devredilebilmesine bir olumsuz etkisi bulunmadığı düşünülmektedir.

2023/ASCEGYO-046

1. / 4

c. Gayrimenkul İle İlgili Varsa, Son Üç Yıllık Dönemde Gerçekleşen Alım Satım İşlemlerine Ve Gayrimenkulün Hukuki Durumunda Meydana Gelen Değişikliklere (İmar Planında Meydana Gelen Değişiklikler, Kamulaştırma İşlemleri Vb.) İlişkin Bilgi

Taşınmazlar son 3 yıl içerisinde ;

- Satış görmemiştir.
- Hukuki bir sürece konu edilmemiştir.

ç. Gayrimenkulün Ve Bulunduğu Bölgenin İmar Durumuna İlişkin Bilgiler

Taşınmaz Şehitkamil Belediyesi sınırları içerisinde yer almaktadır. 1/1000 ölçekli Uygulama İmar Planı 'nda, Hmaks 5.50 şartlarında T2 Ticaret Alanı'nda kalmaktadır.

Bölge kentsel dönüşüm alanı içerisinde olup dönüşümü tamamlanan parseller düzenlenerek imara açılmaktadır.

d. Gayrimenkul İçin Alınmış Durdurma Kararı, Yıkım Kararı, Riskli Yapı Tespiti Vb. Durumlara Dair Açıklamalar

Gayrimenkul için alınmış durdurma kararı, yıkım kararı, riskli yapı tespiti vb. durumlar bulunmamaktadır.

e. Gayrimenkule İlişkin Olarak Yapılmış Sözleşmelere (Gayrimenkul Satış Vaadi Sözleşmeleri, Kat Karşılığı İnşaat Sözleşmeleri Ve Hasılat Paylaşımı Sözleşmeler Vb.) İlişkin Bilgiler

Değerleme konusu taşınmazlar Kat Mülkiyetli olup bağımsız bölümlere ilişkin olarak yapılmış sözleşme bulunmamaktadır.

f. Gayrimenkuller Ve Gayrimenkul Projeleri İçin Alınmış Yapı Ruhsatlarına, Tadilat Ruhsatlarına, Yapı Kullanım İzinlerine İlişkin Bilgiler İle İlgili Mevzuat Uyarınca Alınması Gerekli Tüm İzinlerin Alınıp Alınmadığına Ve Yasal Gerekliliği Olan Belgelerin Tam Ve Doğru Olarak Mevcut Olup Olmadığı Hakkında Bilgi

Mevzuat uyarınca alınması gerekli tüm izinler alınmış olup yasal gerekliliği olan belgelerin tamamı tam ve doğru olarak Şehitkamil Belediyesi'nde ve Tapu Kadastro Genel Müdürlüğü'nde mevcuttur.

g. Değerlemesi Yapılan Projeler İle İlgili Olarak, 29/6/2001 Tarih Ve 4708 Sayılı Yapı Denetimi Hakkında Kanun Uyarınca Denetim Yapan Yapı Denetim Kuruluşu (Ticaret Unvanı, Adresi Vb.) Ve Değerlemesi Yapılan Gayrimenkul İle İlgili Olarak Gerçekleştirdiği Denetimler Hakkında Bilgi

2023/ASCEGYO-046

Taşınmaz parsel üzerindeki yapılar Teorem Denetim Firması tarafından kontrol edilmiştir. Denetimler tamamlanmış olup taşınmazlar Kat Mülkiyetine geçmiştir.

Adres: İncilipınar Mah. Şehit Mehmet Öter Cad. Yüncüler İş Merkezi B Blok N:6/58 Şehitkamil/GAZİANTEP

ğ. Eğer Belirli Bir Projeye İstinaden Değerleme Yapılıyorsa, Projeye İlişkin Detaylı Bilgi Ve Planların Ve Söz Konusu Değerin Tamamen Mevcut Projeye İlişkin Olduğuna Ve Farklı Bir Projenin Uygulanması Durumunda Bulunacak Değerin Farklı Olabileceğine İlişkin Açıklama

Gayrimenkul değerlemesi belirli projeye istinaden yapılmamaktadır.

h. Varsa, Gayrimenkulün Enerji Verimlilik Sertifikası Hakkında Bilgi

Taşınmaz parsel üzerindeki yapılara ait enerji kimlik belgesi UAVT numarası ile <https://beptr.csb.gov.tr/bep-web/#/queryEkb> internet adresinden sorgulanmış herhangi bir belge olmadığı görülmüştür.

5. GAYRİMENKULÜN FİZİKİ ÖZELLİKLERİ

a. Gayrimenkulün Bulunduğu Bölgenin Analizi Ve Kullanılan Veriler

1. Gaziantep İli Hakkında Genel Bilgiler

Konumu:36° 28' ve 38° 01' doğu boylamları ile 36° 38' ve 37° 32' kuzey enlemleri arasında yer alan kentlin doğusunda Şanlıurfa; batısında Osmaniye ve Hatay; kuzeyinde Kahramanmaraş; güneyinde Suriye; kuzeydoğusunda Adıyaman; güneybatısında da Kilis yer almaktadır. 6222 km²'lik alanıyla Türkiye topraklarının yaklaşık olarak %1'lik bölümünü kapsamaktadır.

Genel Bilgiler: Güneydoğu Torosların uzantısı olan Sofdağları'nın bulunduğu ilde; Dülükbaba, Sam, Ganibaba ve Sarıkaya Dağları yer alır. İslahiye, Barak, Araban, Yavuzeli ve Oğuzeli ilin önemli ovalarını; Fırat Nehri, Nizip Çayı, Afrin Çayı, Merziman Çayı ve Alleben Deresi ise ilin önemli akarsularını oluşturmaktadır. Ziraata elverişli olan il toprakları zeytin, fıstık, meyve ve sebze bahçeleri, üzüm bağları pamuk ve buğday tarlaları ile kaplıdır. İlin dağlık kesimlerinde kısmen çam, köknar, sedir ormanları, step ve yarı step bitki örtüsü görülmektedir. İl dâhilindeki ormanlarda bol miktarda keklik, turaç, yaban ördeği, yaban kazı, çil, kınalı baykuş, güvercin, serçe, an kuşu, yaban domuzu, tavşan, su kuşları, kirpi ve bildircin görülmektedir.

2023/ASCEGYO-046

İklimi: Akdeniz ve kara ikliminin geçiş noktasında yer alan ilin güney kesimleri, Akdeniz ikliminin etkisinde olmakla beraber genel olarak yazlar sıcak ve kurak, kışlar ise soğuk ve yağışlıdır. Yağış en fazla kış ve ilkbahar aylarında görülür.

İlçeleri: Araban, İslahiye, Karkamış, Nizip, Oğuzeli, Nurdağı, Şahinbey, Şehitkamil, Yavuzeli'dir.

Türkiye'nin altıncı, Güneydoğu Anadolu Bölgesi'nin ise en büyük kenti olan Gaziantep; nüfusu, ekonomik potansiyeli, kültürel zenginlikleri, tarihi dokusu ve büyükşehir statüsüyle metropol bir kenttir.

Anadolu'nun ilk yerleşim merkezlerinden biri olan Mezopotamya ile Akdeniz Bölgesi'nin kesişme noktasında yer alan kent, birçok medeniyete ev sahipliği yapmış ve tarihin her döneminde önemini korumuştur. Farklı uygarlıkların, kültürlerin ve dinlerin bir araya gelerek birbirleri içinde sentezlendiği gizemli bir tarihe sahip olan Gaziantep; Paleolitik, Neolitik, Kalkolitik, Tunç, Hitit, Hurri-Mitanni, Asur, Pers, Büyük İskender, Selevkoslar Krallığı, Roma, Bizans, Selçuklu, Memluklar, Dulkadiroğulları ve Osmanlı dönemlerine ait izleri-eserleri günümüze kadar taşımaktadır. Tarihi İpek Yolu'nun buradan geçmiş olmasından dolayı uygarlıkların uğrak yeri olmuş, tarihin her döneminde kültür ve ticaret merkezi olma özelliğini korumuştur. Gaziantep'te bulunan tarihi eserlerin çeşitliliği kentin kültürel zenginliğinin bir göstergesidir.

Günümüzdeki Gaziantep'in tarihsel bağlantıları eski Dülük ve Kale ile ilişkilidir. Dülük, antik kaynaklarda "Dolice", Bizans kaynaklarında "Teluck", Arap kaynaklarında "Duluk" adıyla geçmektedir. Dülük, tarihin en eski çağlarından beri kullanılan bir yol şebekesinin düğüm noktasında yer almış, bölgedeki yerleşim Dülük'ten sonra Gaziantep Kalesi etrafında gelişerek şehirleşme bu alanda yoğunlaşmıştır.

Gaziantep Kalesi, Roma döneminde kuzeyi doğal kaya, güneyi ise höyük olan bir tepe üzerine gözetleme kulesi olarak kurulmuştur. Bizans İmparatoru Iustinianos döneminde günümüzdeki halini almıştır. Memluklar, Dulkadiroğulları ve Osmanlılar döneminde çeşitli onarımlar geçiren kale, anıtsal mimarisiyle varlığını korumaktadır.

Antep, Bizans kaynaklarında en erken 12.yy. olarak tarihlenmektedir. Haçlı seferleri sırasında ise Antep'ten "Hantap" olarak bahsedildiği görülmektedir. Antep 1151 yılında Sultan I.Mesud zamanında, Anadolu Selçukluların eline geçmiş, Sultan Mesud'un ölümü üzerine Antep, Musul ve Halep Atabekî Nureddin Zengi tarafından alınmıştır. Bunun üzerine Selçuklu tahtına geçen II. Kılıçarslan, 1157'de Antep'i kuşatmıştır. 1183 yılında Selahaddin Eyyubi, Fırat Nehri'ni geçerek Antep'e girmiştir. 1218'de Selçuklu Sultanı I. İzzettin Keykavus'un ordusu Antep'i tekrar almıştır. 1271 yılında, Moğollar'ın Kuzey Suriye seferleri sırasında Antep işgal edilmiştir. Memluk Sultanı Baybars'ın 1277'de Moğollar'a karşı düzenlediği Anadolu seferi sırasında Antep, Memluklu hakimiyetine girmiştir. 1390 yılında Dulkadiroğulları ordusu Antep'e gelmiş, şehri yağmalamış fakat kuşatamamıştır. Antep 1400 yılında Besni ile beraber Timur tarafından alınmış, şehir büyük ölçüde yıkıma uğramıştır. Daha sonra Antep, Karakoyunlu sülalesinden Kara Yusuf'un ve Dulkadiroğulları'nın yönetimi altına girmiştir. 1522 yılına kadar bölgede egemenliğini sürdürmüştür. 1480 yılında Alaüddevle Bozkurt

2023/ASCEGYO-046

Bey'in başa geçmesinden sonra Osmanlı ile Dulkadiroğluların Beyliği arasındaki ilişkiler gelişmiş, Antep istikrarlı bir dönem yaşamıştır. Yavuz Sultan Selim'in İran seferi sırasında Alauddevle Bozkurt Bey'den yardım gelmemesinden dolayı, Yavuz Sultan Selim, Çaldıran Seferi sonunda savaş açmış ve Alauddevle öldürülmüştür. Kanşıklıktan yararlanan Memluklar, Antep'i ele geçirmişlerdir. Yavuz Sultan Selim'in Mercidabık ve Ridaniye zaferlerinden sonra 1516'te Antep, Osmanlı yönetimi altına girmiştir.

Osmanlı yönetiminden sonra şehir hızla imar edilmeye başlanmış, yeni yapılar yükselmiş, halk Osmanlı Devleti'nin gerileme dönemine kadar refah içinde yaşamıştır. Kent, 1818-1819'da geçici olarak Halep'in kazası olmuştur. Bu durum Antep'i sosyal, ekonomik ve ticari yönlerden gelişmesini sağlamıştır. I.DünyaSavaşı'na kadar devam eden bu durum, 1919'da İngilizler'in daha sonra da Fransızlar'ın işgaliyle bozulmuştur. Antep harbinde 10 ay 9 gün boyunca düşmana karşı kadını, erkeği, büyüğü, küçüğü ile mücadele veren şehir, 8 Şubat 1921'de "Gazi" unvanını almıştır. 25 Aralık 1921 yılında, düşman işgalinden kurtulan Gaziantep Cumhuriyeti'nin ilanı ile birlikte hızla gelişmeye devam etmiştir. Bugün tarihi, kültürel değerleri, birbirinden lezzetli Antep yemeklerini barındıran mutfağı, beş organize sanayi bölgesi, şehirlerarası ve uluslararası bağlantı yolları ile bölgenin en önemli kentlerinden biri olan Gaziantep, her yıl binlerce turist ağırlamaktadır.

2. Şehitkamil İlçesi Hakkında Genel Bilgiler

Gaziantep şehrinin Alleben Deresi ile tabii uzantılarının kuzeyinde kalan bölümü merkez olmak üzere Şehitkamil adıyla, 3398 sayılı Gaziantep İl'i Merkezinde Şehitkamil ve Şahinbey adıyla iki ilçe kurulması hakkındaki kanunla, 20.06.1987 tarihinde kurulmuş ve 19.09.1988 tarihinde de faaliyete geçmiştir.

İlçe "Şehitkamil" adını, Gaziantep Savunması sırasında 14 yaşında iken şehit edilen "Mehmet Kamil" den almaktadır.

Güneydoğu Anadolu Bölgesi'nin batısında yer alan ilçe 1.268 km²'lik (2015) bir alanı kapsar. Güneydoğu Anadolu ile Akdeniz Bölgeleri arasında kalan ilçede her iki bölgenin iklimi ve özellikleri görülür. Kışlar soğuk ve yağışlı, yazlar ise sıcak ve kurak geçer. İlçenin kuzeyinde Pazarcık, kuzeydoğusunda Yavuzeli, doğusunda Nizip, güneydoğusunda Oğuzeli, güneyinde Şahinbey ve batısında ise Nurdağı ilçesi bulunmaktadır.

Başlıca yükseltiler; Sofdağı (1496 m), Dülükbaba (1250 m), Güreniz (1069 m) ve Sam Dağları'dır (1053 m). Küçük akarsular arasında en önemlisi Alleben Deresi'dir.

2015 Yılı adrese dayalı nüfus tespit sonuçlarına göre ilçemizin toplam nüfusu 726.831 dir. Şehitkamil Belediyesi sınırları içerisinde 143 mahalle bulunmaktadır.

İlçe merkezinde 2 devlet hastanesi bulunmaktadır. Bunlar; Şehitkamil Devlet Hastanesi (300 yataklı) ve 25 Aralık Devlet Hastanesidir (382 yataklı). İlçe sınırlarımız içerisinde 17 Sağlık Ocağı ile 1 ana çocuk sağlığı merkezi faaliyet göstermektedir. Bu ocaklarımıza bağlı sağlık evlerinin sayısı ise 25'tir.

Ayrıca ilçe sınırları içerisinde 3 özel hastane, 25 özel poliklinik, 119 eczane ile 5 özel hemodiyaliz merkezi bulunmaktadır.

İlçe merkezinde Devlete ait 4 anaokulu, 51 ilköğretim okulu, 3 özel eğitim ilköğretim okulu, 8 genel lise, 3 Anadolu Lisesi, 1 Çok Programlı Lise, 1 Fen Lisesi ile 8 Mesleki ve Teknik Lise bulunmaktadır. Bu okullarımıza devam eden öğrenci sayısı 97.554 olup, 2.998 öğretmen görev yapmaktadır. Bunun yanı sıra 1 özel Anaokulu, 5 özel ilköğretim okulu ile 4 özel lise de mevcuttur. Bu okullarımızın 3.285 öğrencisi olup, 255 öğretmen görev yapmaktadır.

67 köy ve 4 mezradaki Birleştirilmiş Sınıflı İlköğretim Okullarında eğitim ve öğretim yapılmaktadır.

İlçenin okur – yazar oranı % 97'dir.

İlçe Merkezinde 18 Dershane, Motorlu Taşıtlı Sürücü Kursu ile 7 Öğrenci Yurdu bulunmaktadır. Kültür Bakanlığına bağlı 1 Arkeoloji Müzesi ile 1 Halk Kütüphanesi bulunmaktadır.

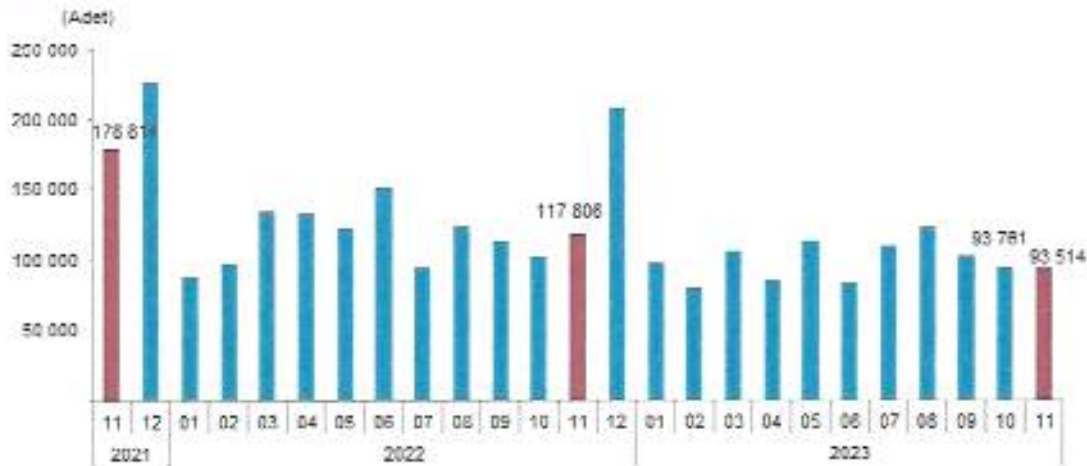
b. Mevcut Ekonomik Koşulların, Gayrimenkul Piyasasının Analizi, Mevcut Trendler Ve Dayanak Veriler İle Bunların Gayrimenkulün Değerine Etkileri

1. Konut Satış İstatistikleri, Kasım 2023

Türkiye genelinde Kasım ayında 93 bin 514 konut satıldı.

Türkiye genelinde konut satışları Kasım ayında bir önceki yılın aynı ayına göre %20,6 azalarak 93 bin 514 oldu. Konut satışlarında İstanbul 15 bin 187 konut satışı ve %16,2 ile en yüksek paya sahip oldu. Satış sayılarına göre İstanbul'u 8 bin 250 konut satışı ve %8,8 pay ile Ankara, 5 bin 105 konut satışı ve %5,5 pay ile İzmir izledi. Konut satış sayısının en az olduğu iller sırasıyla 52 konut ile Hakkari, 57 konut ile Ardahan ve 73 konut ile Gümüşhane oldu.

Konut satışı, Kasım 2023



2023/ASCEGYO-046

17

Konut satışları Ocak-Kasım döneminde %14,9 azaldı.

Konut satışları Ocak-Kasım döneminde bir önceki yılın aynı dönemine göre %14,9 azalışla 1 milyon 87 bin 349 olarak gerçekleşti.

Konut satış sayısı, Kasım 2023

	Kasım			Ocak - Kasım		
	2023	2022	Değişim (%)	2023	2022	Değişim (%)
Satış şekline göre toplam satış	93 514	117 806	-20,6	1 087 349	1 277 659	-14,9
İpotekli satış	5 245	16 655	-68,5	171 706	258 524	-33,6
Diğer satış	88 269	101 151	-12,7	915 643	1 019 135	-10,2
Satış durumuna göre toplam satış	93 514	117 806	-20,6	1 087 349	1 277 659	-14,9
İlk el satış	30 472	37 380	-18,5	328 298	382 190	-14,1
İkinci el satış	63 042	80 426	-21,6	759 050	895 469	-15,2

İpotekli konut satışları 5 bin 245 olarak gerçekleşti.

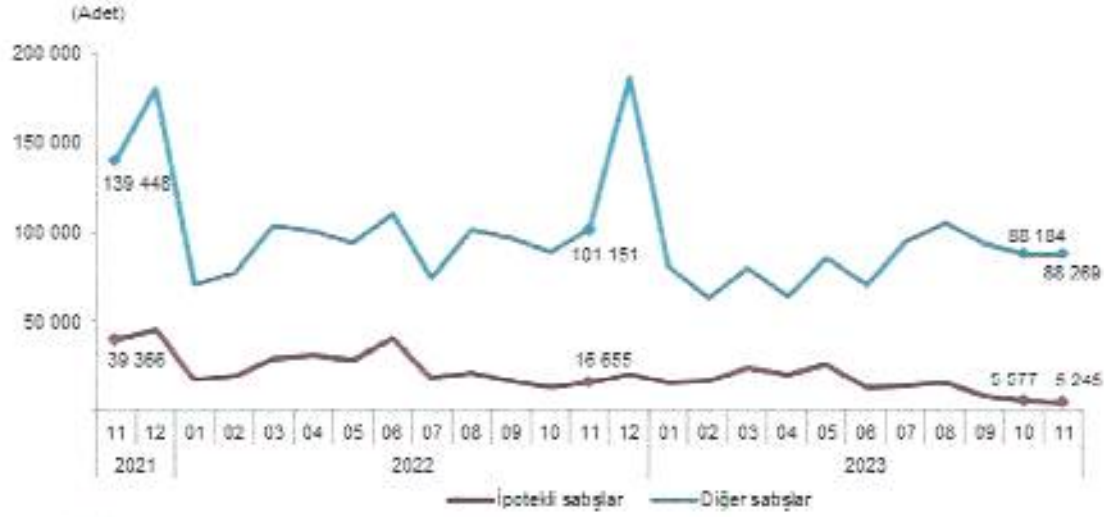
Türkiye genelinde ipotekli konut satışları Kasım ayında bir önceki yılın aynı ayına göre %68,5 azalış göstererek 5 bin 245 oldu. Toplam konut satışları içinde ipotekli satışların payı %5,6 olarak gerçekleşti. Ocak-Kasım döneminde gerçekleşen ipotekli konut satışları ise bir önceki yılın aynı dönemine göre %33,6 azalışla 171 bin 706 oldu.

Kasım ayındaki ipotekli satışların, bin 390'ı; Ocak-Kasım dönemindeki ipotekli satışların ise 51 bin 624'ü ilk el satış olarak gerçekleşti.

Diğer satış türleri sonucunda 88 bin 269 konut el değiştirdi.

Türkiye genelinde diğer konut satışları Kasım ayında bir önceki yılın aynı ayına göre %12,7 azalarak 88 bin 269 oldu. Toplam konut satışları içinde diğer satışların payı %94,4 olarak gerçekleşti. Ocak-Kasım döneminde gerçekleşen diğer konut satışları ise bir önceki yılın aynı dönemine göre %10,2 azalışla 915 bin 643 oldu.

Satış şekline göre konut satışı, Kasım 2023



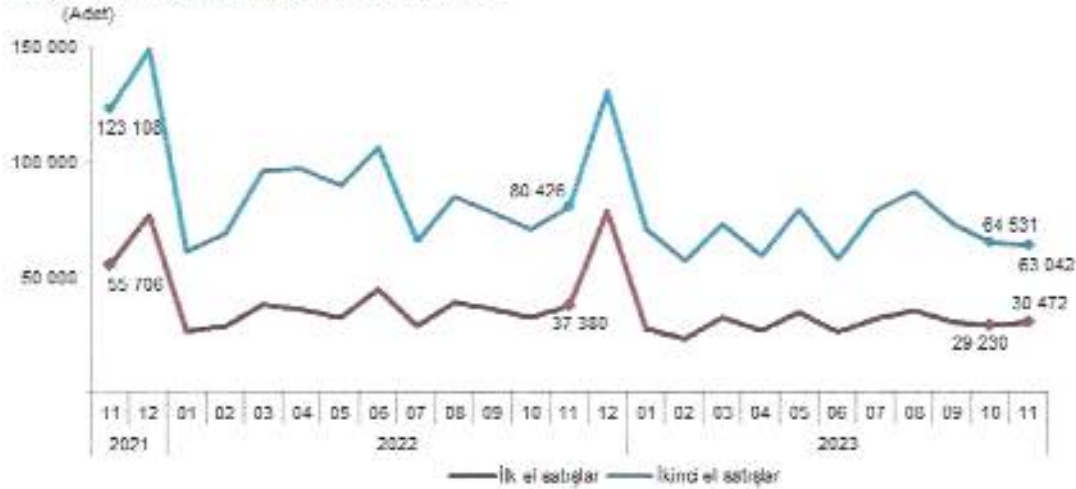
İlk el konut satış sayısı 30 bin 472 olarak gerçekleşti.

Türkiye genelinde ilk el konut satış sayısı, Kasım ayında bir önceki yılın aynı ayına göre %18,5 azalarak 30 bin 472 oldu. Toplam konut satışları içinde ilk el konut satışının payı %32,6 oldu. İlk el konut satışları Ocak-Kasım döneminde ise bir önceki yılın aynı dönemine göre %14,1 azalışla 328 bin 299 olarak gerçekleşti.

İkinci el konut satışlarında 63 bin 42 konut el değiştirdi.

Türkiye genelinde ikinci el konut satışları Kasım ayında bir önceki yılın aynı ayına göre %21,6 azalış göstererek 63 bin 42 oldu. Toplam konut satışları içinde ikinci el konut satışının payı %67,4 oldu. İkinci el konut satışları Ocak-Kasım döneminde ise bir önceki yılın aynı dönemine göre %15,2 azalışla 759 bin 50 olarak gerçekleşti.

Satış durumuna göre konut satışı, Kasım 2023

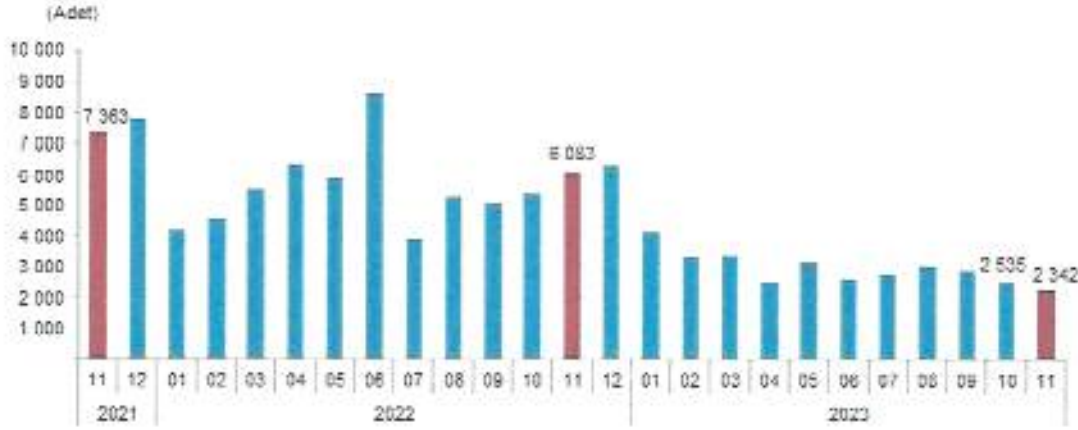


Yabancılar Kasım ayında 2 bin 342 konut satışı gerçekleşti.

2023/ASCEGYO-046

Yabancılara yapılan konut satışları Kasım ayında bir önceki yılın aynı ayına göre %61,5 azalarak 2 bin 342 oldu. Kasım ayında toplam konut satışları içinde yabancılara yapılan konut satışının payı %2,5 oldu. Yabancılara yapılan konut satışlarında ilk sırayı 790 konut satışı ile Antalya aldı. Antalya'yı sırasıyla 710 konut satışı ile İstanbul ve 316 konut satışı ile Mersin izledi.

Yabancılara yapılan konut satışı, Kasım 2023



Yabancılara yapılan konut satışları Ocak-Kasım döneminde ise bir önceki yılın aynı dönemine göre %46,1 azalarak 32 bin 941 oldu.

Ülke uyruklarına göre en çok konut satışı Rusya Federasyonu vatandaşlarına yapıldı.

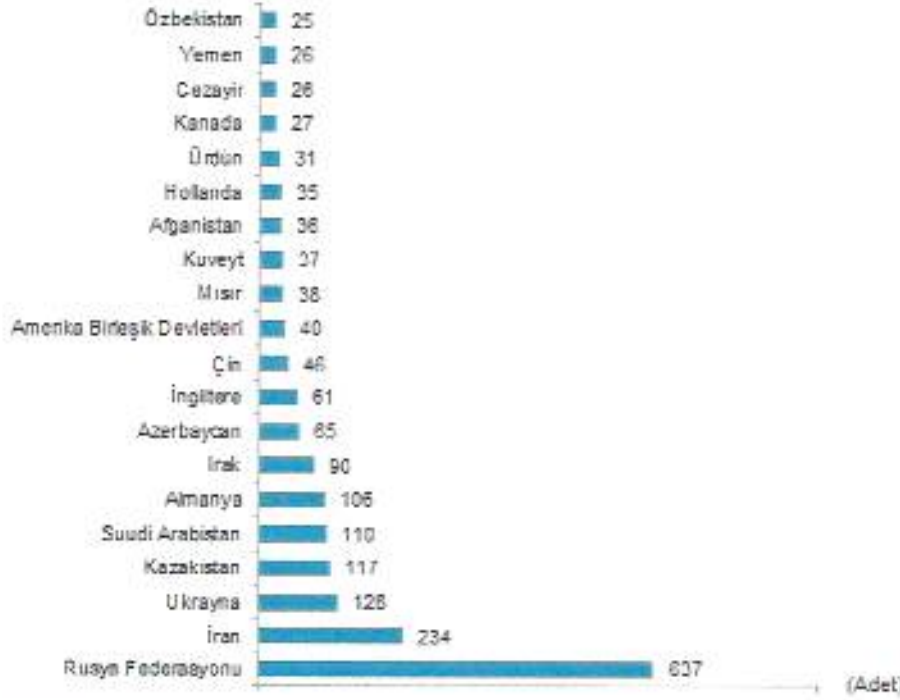
Kasım ayında Rusya Federasyonu vatandaşları Türkiye'den 637 konut satın aldı. Rusya Federasyonu vatandaşlarını sırasıyla 234 konut ile İran, 128 konut ile Ukrayna ve 117 konut ile Kazakistan vatandaşları izledi.

ZEUGMA

Gayrimenkul Değerleme ve Danışmanlık A.Ş.

1/5

Uyruklara göre en çok konut satışı yapılan 20 ülke, Kasım 2023



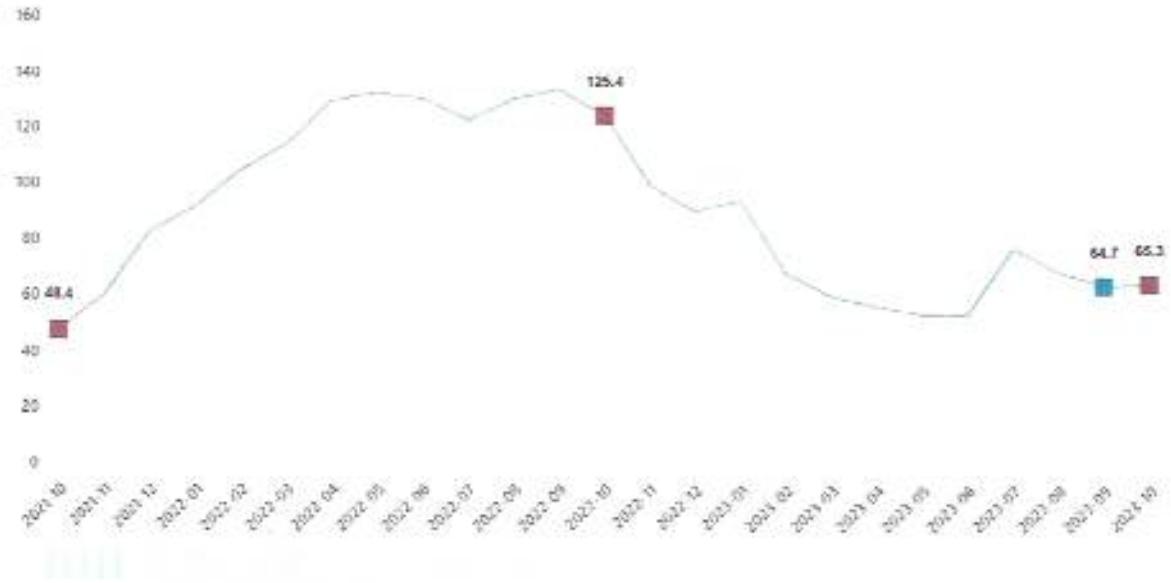
2. Ciro Endeksleri, Ekim 2023

Toplam ciro yıllık %65,3 arttı.

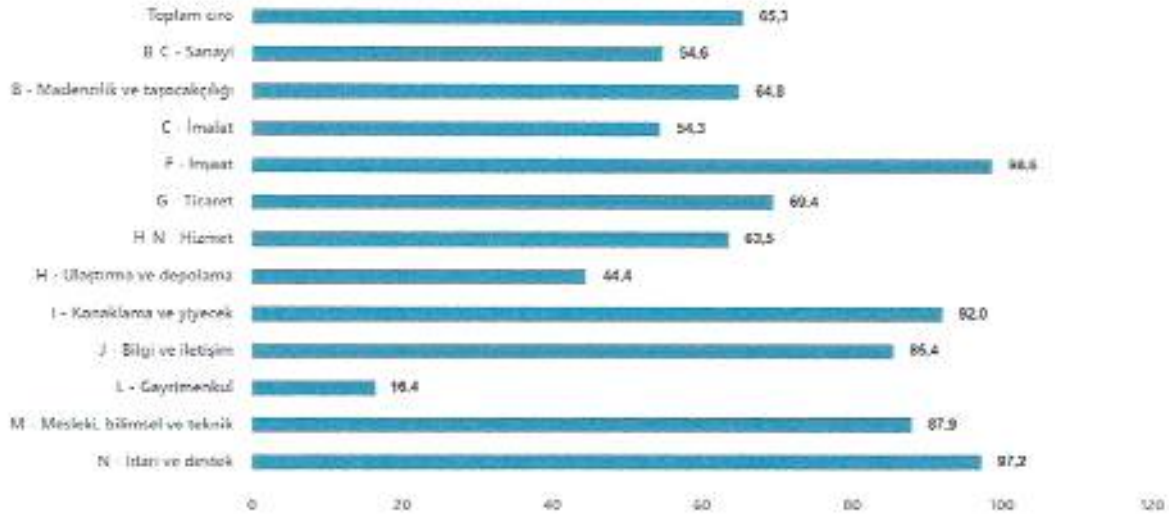
Sanayi, inşaat, ticaret ve hizmet sektörleri toplamında ciro endeksi (2015=100), 2023 yılı Ekim ayında yıllık %65,3 arttı.

Toplam cironun alt detaylarına bakıldığında; 2023 yılı Ekim ayında yıllık sanayi sektörü ciro endeksi %54,6 arttı, inşaat ciro endeksi %98,6 arttı, ticaret ciro endeksi %69,4 arttı, hizmet ciro endeksi %63,5 arttı.

Toplam ciro yıllık değişim oranı(%), Ekim 2023



Ciro endeksleri yıllık değişim oranları(%), Ekim 2023



Toplam ciro aylık %4,1 arttı.

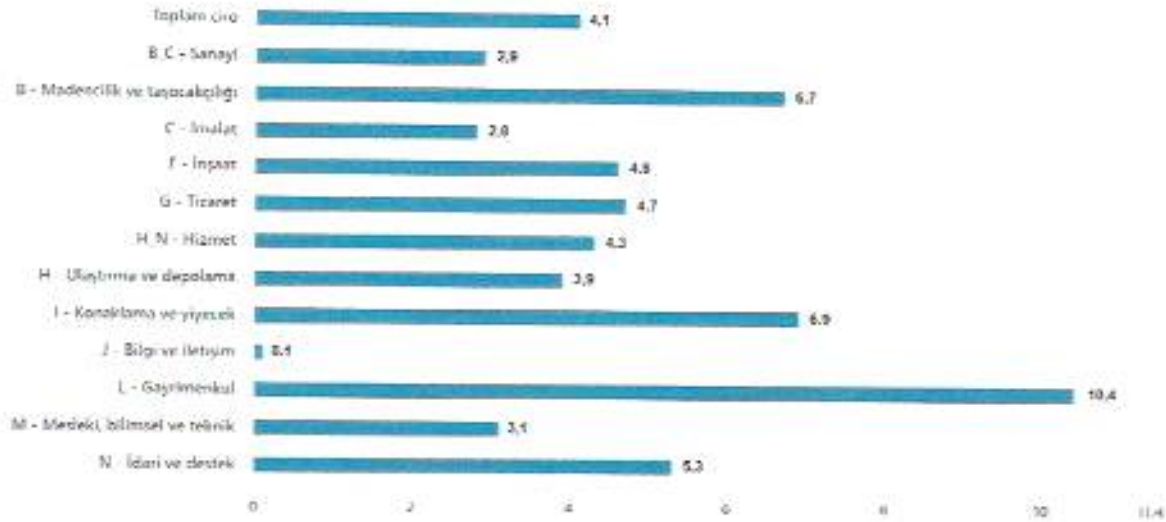
Sanayi, inşaat, ticaret ve hizmet sektörleri toplamında ciro endeksi (2015=100), 2023 yılı Ekim ayında aylık %4,1 arttı.

Toplam cironun alt detaylarına bakıldığında; 2023 yılı Ekim ayında aylık sanayi sektörü ciro endeksi %2,9 arttı, inşaat ciro endeksi %4,6 arttı, ticaret ciro endeksi %4,7 arttı, hizmet ciro endeksi %4,3 arttı.

Toplam ciro aylık değişim oranı(%), Ekim 2023



Ciro endeksleri aylık değişim oranları(%), Ekim 2023

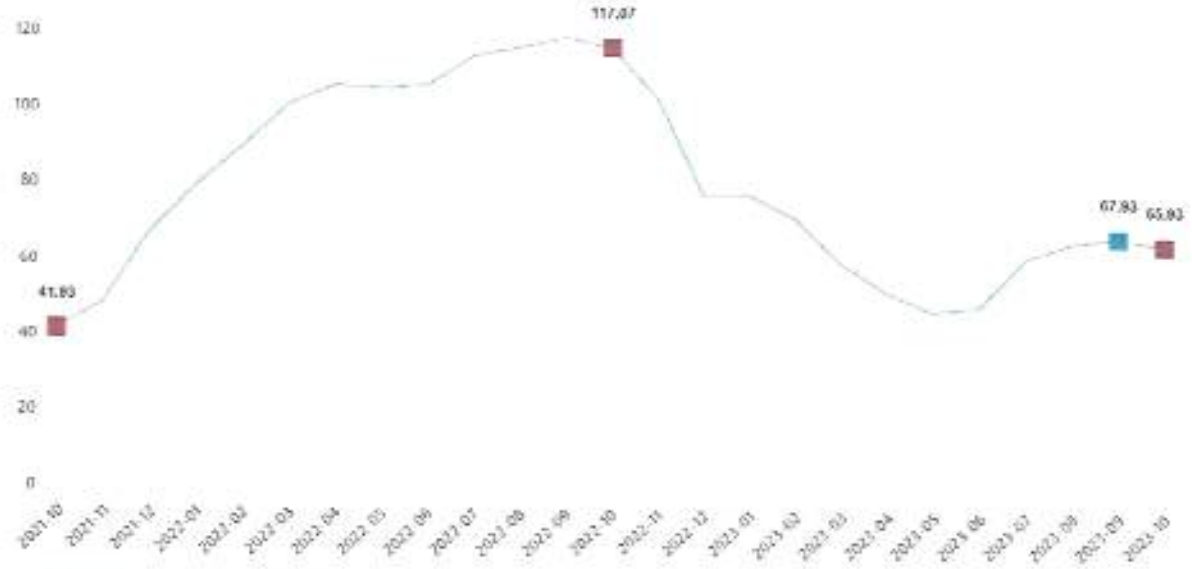


3. İnşaat Maliyet Endeksi, Ekim 2023

İnşaat maliyet endeksi yıllık %65,93 arttı, aylık %2,20 arttı.

İnşaat maliyet endeksi, 2023 yılı Ekim ayında bir önceki aya göre %2,20 arttı, bir önceki yılın aynı ayına göre %65,93 arttı. Bir önceki aya göre malzeme endeksi %2,43 arttı, işçilik endeksi %1,67 arttı. Ayrıca bir önceki yılın aynı ayına göre malzeme endeksi %52,00 arttı, işçilik endeksi %113,47 arttı.

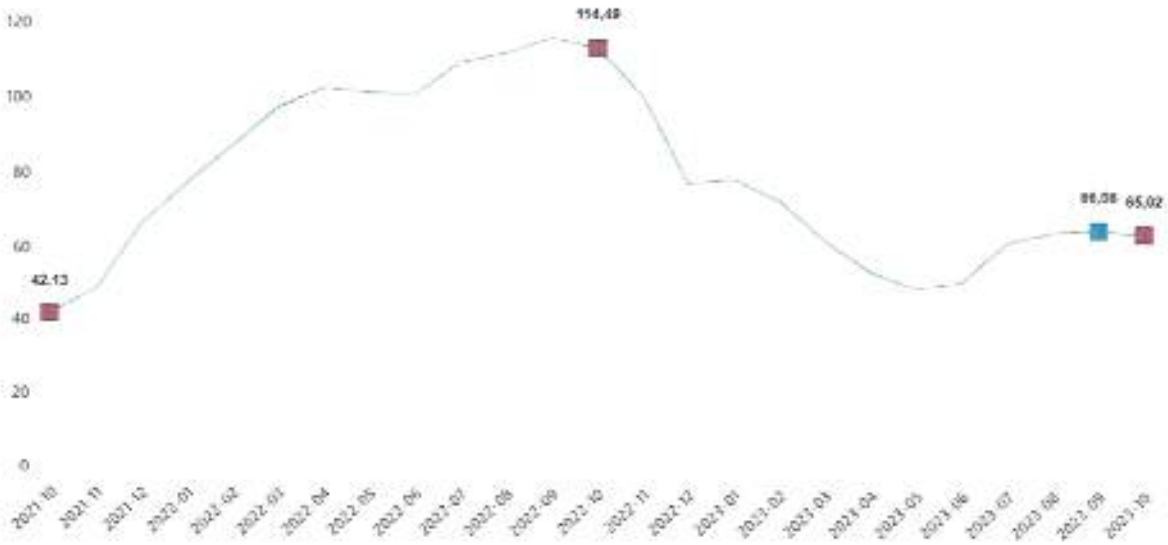
İnşaat maliyet endeksi yıllık değişim oranı(%), Ekim 2023



Bina inşaatı maliyet endeksi yıllık %65,02 arttı, aylık %2,45 arttı.

Bina inşaatı maliyet endeksi, bir önceki aya göre %2,45 arttı, bir önceki yılın aynı ayına göre %65,02 arttı. Bir önceki aya göre malzeme endeksi %2,82 arttı, işçilik endeksi %1,61 arttı. Ayrıca bir önceki yılın aynı ayına göre malzeme endeksi %50,28 arttı, işçilik endeksi %113,31 arttı.

Bina dışı yapılar için inşaat maliyet endeksi yıllık değişim oranı(%), Ekim 2023



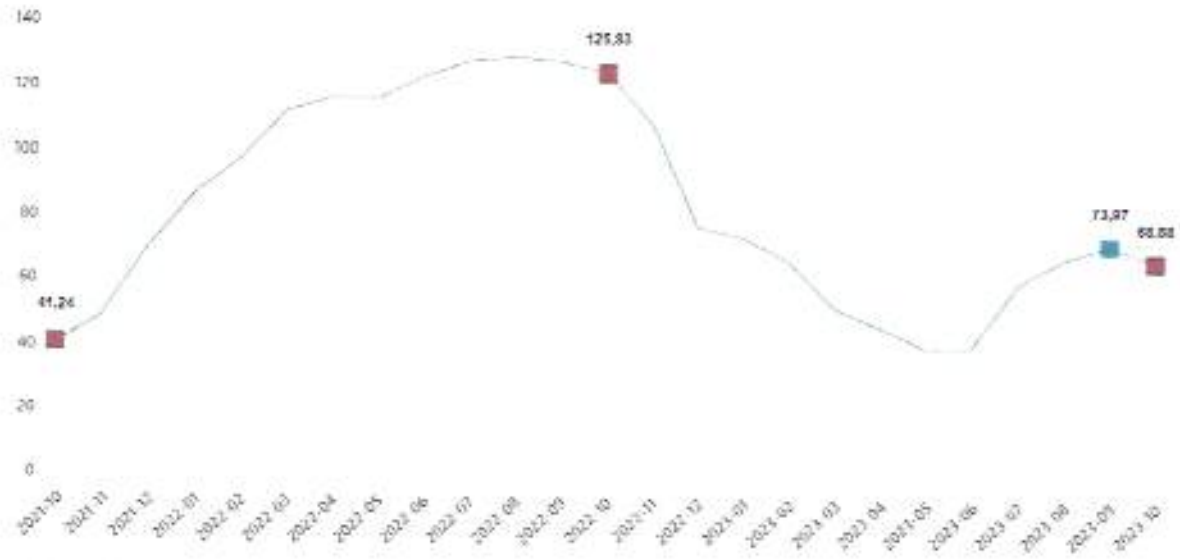
Bina dışı yapılar için inşaat maliyet endeksi yıllık %68,88 arttı, aylık %1,43 arttı.

Bina dışı yapılar için inşaat maliyet endeksi, bir önceki aya göre %1,43 arttı, bir önceki yılın aynı ayına göre %68,88 arttı. Bir önceki aya göre malzeme endeksi %1,28 arttı, işçilik endeksi %1,85 arttı. Ayrıca bir önceki yılın aynı ayına göre malzeme endeksi %57,30 arttı, işçilik endeksi %114,04 arttı.

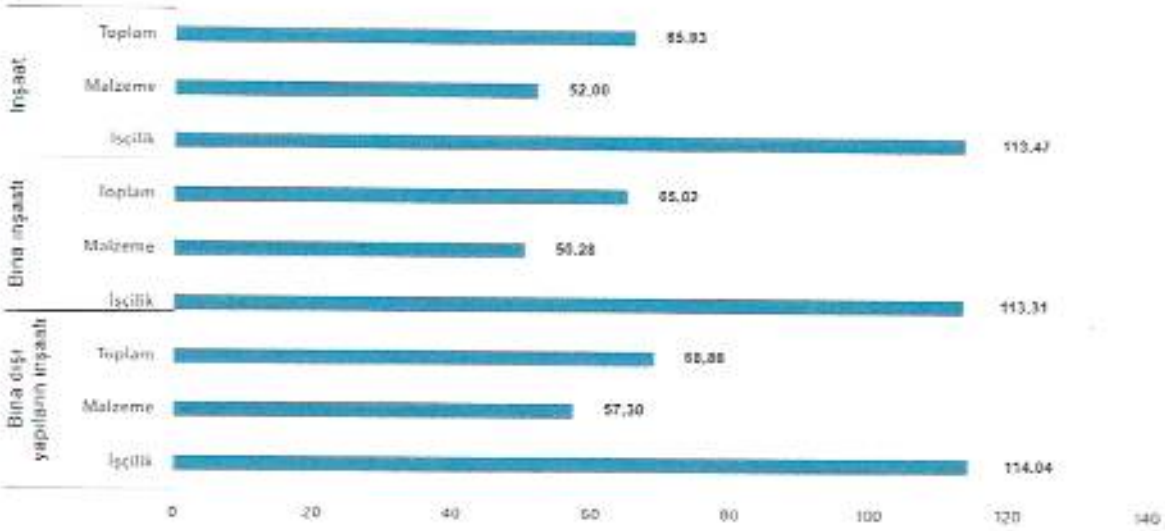
2023/ASCEGYO-046



Bina dışı yapılar için İnşaat maliyet endeksi yıllık değişim oranı(%), Ekim 2023



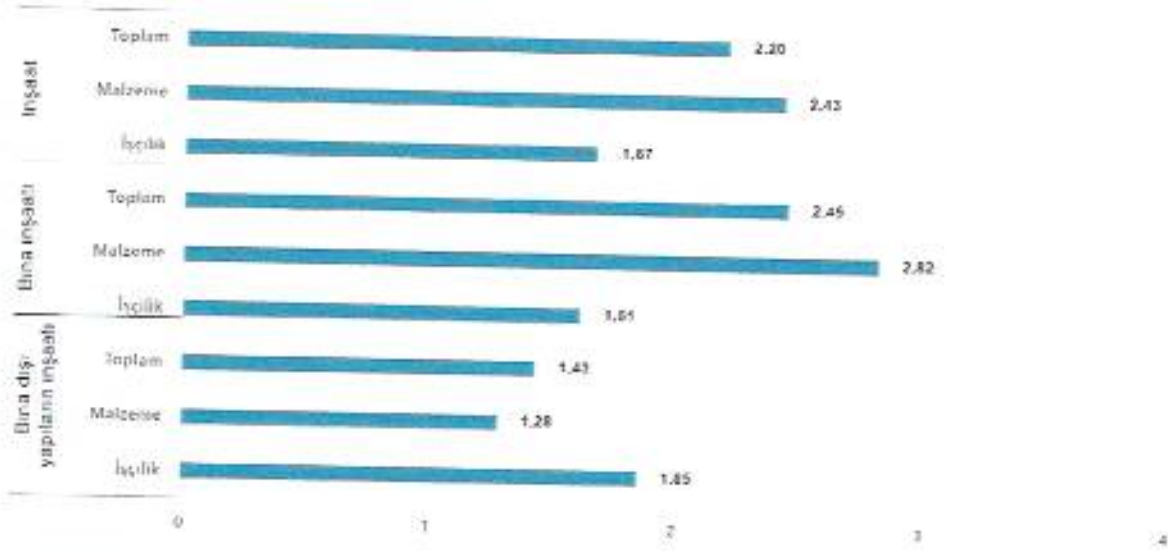
İnşaat maliyet endeksi yıllık değişim oranları(%), Ekim 2023



Gayrimenkul Değerleme ve Danışmanlık A.Ş.

1 2

İnşaat maliyet endeksi aylık değişim oranları(%), Ekim 2023



4. Yapı İzin İstatistikleri, III. Çeyrek: Temmuz - Eylül, 2023

Yapı ruhsatı verilen yapıların yüzölçümü %21,7 arttı.

Bir önceki yılın aynı çeyreğine göre, 2023 yılı III. çeyreğinde belediyeler tarafından yapı ruhsatı verilen yapıların bina sayısı %24,9, daire sayısı %35,0 ve yüzölçümü %21,7 arttı.

Yapı ruhsatı verilen yapıların daire sayısı ve yüzölçümü, III. Çeyrek 2023



2023/ASCEGYO-046



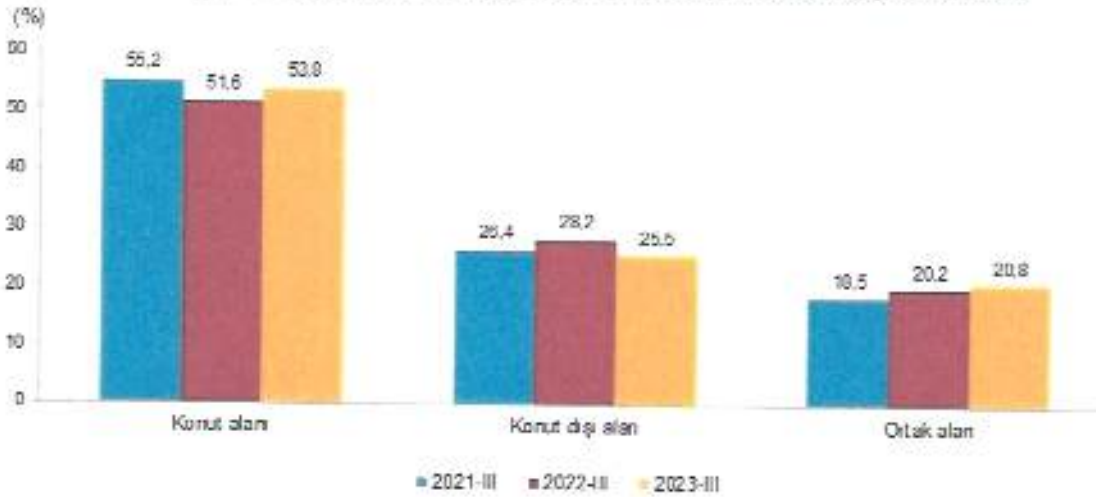
Yapı ruhsatı istatistikleri, 2021-2023

Yıl	Çeyrek	Dina sayısı	Yıllık değişim (%)	Daire sayısı	Yıllık değişim (%)	Yüzölçüm (m ²)	Yıllık değişim (%)
2021		138 522	44,0	725 294	30,7	151 362 144	34,4
	I	33 571	137,0	174 654	116,9	34 357 552	95,7
	II	30 534	55,7	157 696	14,4	31 780 568	15,6
	III	30 416	20,2	149 614	6,1	33 312 277	19,5
	IV	44 001	18,7	243 320	24,3	51 911 747	30,8
2022		127 831	-7,7	695 804	-4,1	145 745 708	-3,7
	I	76 134	-22,2	129 572	-25,0	27 414 905	-20,2
	II	29 077	-4,8	144 076	8,6	30 750 734	-3,2
	III	28 293	-7,0	145 507	-2,7	32 120 043	-3,6
	IV	44 327	0,7	276 649	13,7	55 460 026	6,8
2023	I	23 887	-8,6	131 562	1,5	26 946 184	-1,7
	II	31 047	6,8	192 158	33,4	39 188 657	27,4
	III	35 351	24,9	196 489	35,0	39 080 808	21,7

Toplam yüzölçümün %53,8'i konut alanı olarak gerçekleşti.

Belediyeler tarafından 2023 yılı III. çeyreğinde yapı ruhsatı verilen yapıların toplam yüzölçümü 39,1 milyon m² iken; bunun 21,0 milyon m²'si konut, 10,0 milyon m²'si konut dışı ve 8,1 milyon m²'si ise ortak kullanım alanı olarak gerçekleşti.

Yapı ruhsatı verilen yapılarda konut, konut dışı ve ortak alanların yüzölçüm payları, III. Çeyrek, 2021-2023

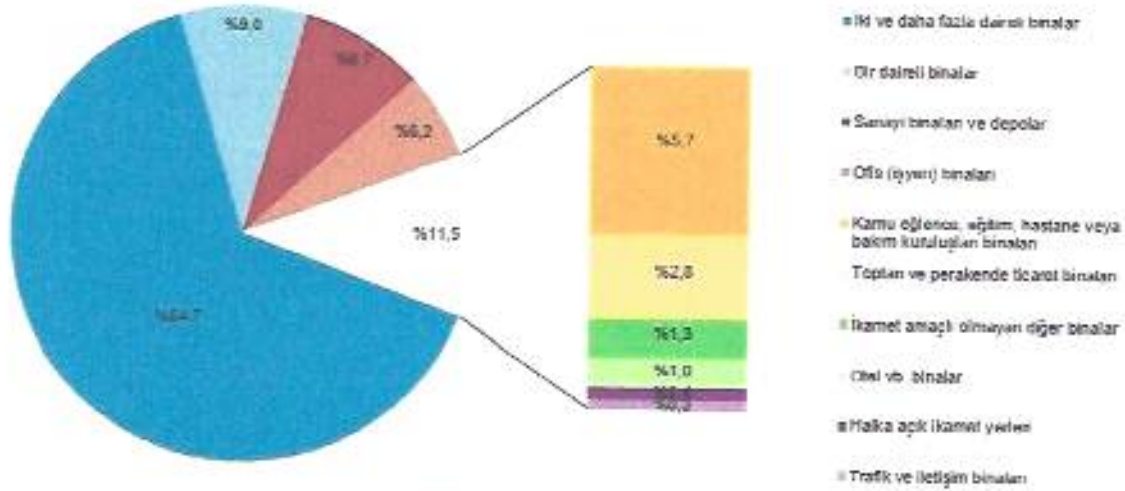


Grafikteki rakamlar, yuvarlamadan dolayı toplamı vermeyebilir

En yüksek yüzölçüm payı %64,7 ile iki ve daha fazla daireli binaların oldu.

Belediyeler tarafından 2023 yılı III. çeyreğinde yapı ruhsatı verilen yapıların kullanma amacına göre en yüksek yüzölçüm payına 25,3 milyon m² ile iki ve daha fazla daireli ikamet amaçlı binalar sahip oldu. Bunu 3,5 milyon m² ile bir daireli binalar izledi.

Yapı ruhsatı verilen yapıların kullanma amaçlarına göre yüzölçüm payları, III. Çeyrek 2023



Grafikteki rakamlar, yuvarlanmadan dolayı toplamı vermeyebilir.

Yapı kullanma izin belgesi verilen yapıların yüzölçümü %14,0 azaldı.

Bir önceki yılın aynı çeyreğine göre, 2023 yılı III. çeyreğinde belediyeler tarafından yapı kullanma izin belgesi verilen yapıların bina sayısı %13,7, daire sayısı %14,9 ve yüzölçümü %14,0 azaldı.

Yapı kullanma izin belgesi verilen yapıların daire sayısı ve yüzölçümü, III. Çeyrek 2023



2023/ASCEGYO-046

17

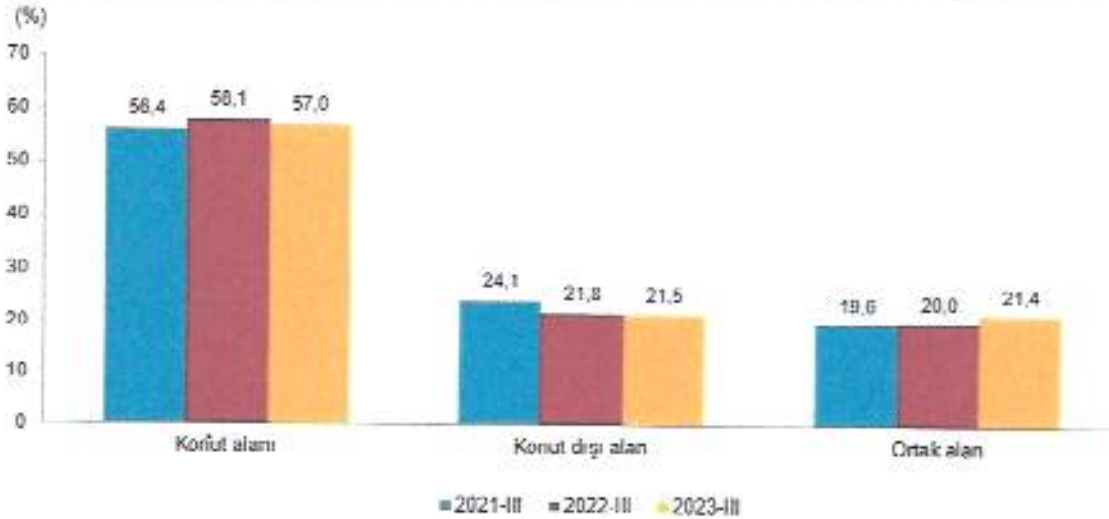
Yapı kullanma izin belgesi istatistikleri, 2021-2023

Yıl	Çeyrek	Bina sayısı	Yıllık değişim (%)	Daire sayısı	Yıllık değişim (%)	Yüzölçüm (m ²)	Yıllık değişim (%)
2021		92 116	18,3	626 731	4,5	127 688 383	4,5
	I	20 975	12,0	159 105	2,0	33 033 350	3,8
	II	18 509	27,7	120 929	5,7	24 287 470	3,0
	III	21 945	4,0	138 581	-9,8	28 254 377	-8,8
	IV	30 687	29,7	208 115	18,6	42 118 178	17,6
2022		99 150	7,6	642 308	2,5	129 001 836	1,0
	I	22 487	7,2	155 508	2,3	30 456 310	7,8
	II	22 989	24,2	149 528	23,6	29 493 368	21,5
	III	22 827	4,0	137 577	-0,7	27 531 362	2,6
	IV	30 847	0,5	199 695	-4,0	41 520 794	-1,4
2023	I	20 201	-10,2	126 305	-18,8	25 272 731	-17,0
	II	18 076	-21,6	107 904	-27,8	21 229 932	-28,0
	III	19 691	-13,7	117 057	-14,9	23 686 482	-14,0

Toplam yüzölçümün %57,0'ı konut alanı olarak gerçekleşti.

Belediyeler tarafından 2023 yılı III. çeyreğinde yapı kullanma izin belgesi verilen yapıların toplam yüzölçümü 23,7 milyon m² iken; bunun 13,5 milyon m²'si konut, 5,1 milyon m²'si konut dışı ve 5,1 milyon m²'si ise ortak kullanım alanı olarak gerçekleşti.

Yapı kullanma izin belgesine göre konut, konut dışı ve ortak alanların yüzölçümü payları, III. Çeyrek, 2021-2023



Grafikteki rakamlar, yuvarlamadan dolayı toplamı vermeyebilir.

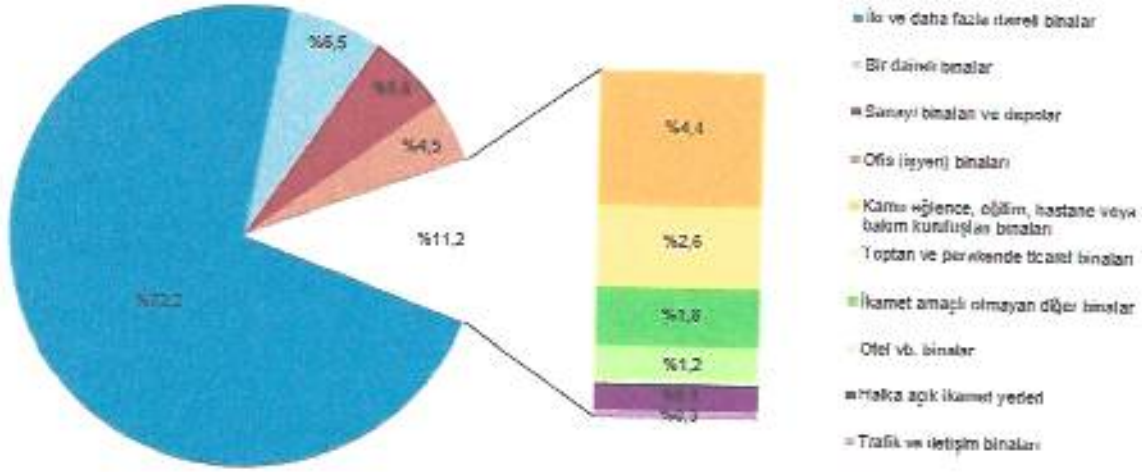
En yüksek yüzölçüm payı %72,2 ile iki ve daha fazla daireli binaların oldu.

Belediyeler tarafından 2023 yılı III. çeyreğinde yapı kullanma izin belgesi verilen yapıların kullanma amacına göre en yüksek yüzölçüm payına 17,1 milyon m² ile iki ve daha fazla daireli ikamet amaçlı binalar sahip oldu. Bunu 1,5 milyon m² ile bir daireli binalar izledi.

2023/ASCEGYO-046

Handwritten signature or mark.

Yapı kullanma izin belgesi verilen yapıların kullanma amaçna göre yüzölçümü payları, III. Çeyrek 2023



Grafikteki rakamlar, yuvarlanmadan dolayı toplamı vermeyecektir.

c. Değerleme İşlemini Olumsuz Yönde Etkileyen Veya Sınırlayan Faktörler

Olumlu Faktörler

Tercih edilen alanda olması

Olumsuz Faktörler

Çevre yolundan kaynaklanan araç sesi

Fırsatlar

Devam eden kentsel dönüşümün tamamlanması sonrası bölgeye olan rağbetin arttıracağı öngörülmüştür.

Tehditler

Makroekonomik göstergelerde gerçekleşecek bir bozulma ya da jeopolitik riskler gelecekte gayrimenkul piyasalarını olumsuz etkileyebilir.

ç. Gayrimenkulün Fiziki, Yapısal, Teknik Ve İnşaat Özellikleri

1. Ana Gayrimenkul Özellikleri :

Değerlemeye konu taşınmazın bulunduğu ana gayrimenkul 5451,75 m2 parsel alanı üzerine 3 Katlı B.A.K yapı tarzında ayırık nizam olarak yapılmıştır.

Değerleme konusu taşınmazın bulunduğu ana gayrimenkul ; 2 Bodrum+ Zemin-asma kattan oluşmuştur. B.B lerin katlara göre dağılımı;

1 ve 2. Bodrum kat: Müşterek Otopark

Zemin +asma kat : 1-2-3-4-5-6-7-8-9-10-11-12-13-14-15-16-17-18 B.B. Nolu 18 adet dükkan bulunmaktadır.

2. Bağımsız Bölüm Özellikleri :

1 Nolu B.B ; Zemin+asma katta yer almaktadır. zemin kat 290.00m, asma kat 262.00m² , toplam 552,00 m²' lik brüt alana sahiptir. Gayrimenkulde ; 1 adet dükkan , 1 adet mutfak nişi,1 adet Wc+lvb bulunmaktadır. Zemine indirgemesi zemin kat 290.00m², asma kat 262.00m²/3=377.00m².

2 Nolu B.B: Değerlemesi yapılan taşınmaz Zemin+asma katta yer almaktadır. zemin kat 182.00m, asma kat 155.00m² , toplam 337,00 m²' lik brüt alana sahiptir. Gayrimenkulde ; 1 adet dükkan , 1 adet mutfak nişi,1 adet Wc+lvb bulunmaktadır. Zemine indirgemesi zemin kat 182.00m², asma kat 155.00m²/3=234.00m²

3 Nolu B.B: Değerlemesi yapılan taşınmaz Zemin+asma katta yer almaktadır. zemin kat 182.00m, asma kat 155.00m² , toplam 337,00 m²' lik brüt alana sahiptir. Gayrimenkulde ; 1 adet dükkan , 1 adet mutfak nişi,1 adet Wc+lvb bulunmaktadır. Zemine indirgemesi zemin kat 182.00m², asma kat 155.00m²/3=234.00m²

4 Nolu B.B: Değerlemesi yapılan taşınmaz Zemin+asma katta yer almaktadır. zemin kat 182.00m, asma kat 155.00m² , toplam 337,00 m²' lik brüt alana sahiptir. Gayrimenkulde ; 1 adet dükkan , 1 adet mutfak nişi,1 adet Wc+lvb bulunmaktadır. Zemine indirgemesi zemin kat 182.00m², asma kat 155.00m²/3=234.00m²

5 Nolu B.B: Değerlemesi yapılan taşınmaz Zemin+asma katta yer almaktadır. zemin kat 182.00m, asma kat 155.00m² , toplam 337,00 m²' lik brüt alana sahiptir. Gayrimenkulde; 1 adet dükkan , 1 adet mutfak nişi,1 adet Wc+lvb bulunmaktadır. Zemine indirgemesi zemin kat 182.00m², asma kat 155.00m²/3=234.00m²

6 Nolu B.B: Değerlemesi yapılan taşınmaz Zemin+asma katta yer almaktadır. zemin kat 180.00m, asma kat 153.00m² , toplam 333,00 m²' lik brüt alana sahiptir. Gayrimenkulde; 1 adet dükkan , 1 adet mutfak nişi,1 adet Wc+lvb bulunmaktadır. Zemine indirgemesi zemin kat 180.00m², asma kat 155.00m²/3=231.00m²

7 Nolu B.B: Değerlemesi yapılan taşınmaz Zemin+asma katta yer almaktadır. zemin kat 180.00m, asma kat 153.00m² , toplam 333,00 m²' lik brüt alana sahiptir. Gayrimenkulde; 1 adet dükkan , 1 adet mutfak nişi,1 adet Wc+lvb bulunmaktadır. Zemine indirgemesi zemin kat 180.00m², asma kat 155.00m²/3=231.00m²

8 Nolu B.B: Değerlemesi yapılan taşınmaz Zemin+asma katta yer almaktadır. zemin kat 182.00m, asma kat 154.00m² , toplam 336,00 m²' lik brüt alana sahiptir. Gayrimenkulde; 1 adet dükkan , 1 adet mutfak nişi,1 adet Wc+lvb bulunmaktadır. Zemine indirgemesi zemin kat 182.00m², asma kat 154.00m²/3=233.00m²



9 Nolu B.B: Değerlemesi yapılan taşınmaz Zemin+asma katta yer almaktadır. zemin kat 161.00m, asma kat 136.00m² , toplam 297,00 m²' lik brüt alana sahiptir. Gayrimenkulde ; 1 adet dükkan , 1 adet mutfak nişi,1 adet Wc+lvb bulunmaktadır. Zemine indirgemesi zemin kat 161.00m², asma kat 136.00m²/3=206.00m²

10 Nolu B.B: Değerlemesi yapılan taşınmaz Zemin+asma katta yer almaktadır. zemin kat 150.00m, asma kat 133.00m² , toplam 283,00 m²' lik brüt alana sahiptir. Gayrimenkulde ; 1 adet dükkan , 1 adet mutfak nişi,1 adet Wc+lvb bulunmaktadır. Zemine indirgemesi zemin kat 150.00m², asma kat 133.00m²/3=194.00m²

11 Nolu B.B: Değerlemesi yapılan taşınmaz Zemin+asma katta yer almaktadır. zemin kat 181.00m, asma kat 153.00m² , toplam 334,00 m²' lik brüt alana sahiptir. Gayrimenkulde ; 1 adet dükkan , 1 adet mutfak nişi,1 adet Wc+lvb bulunmaktadır. Zemine indirgemesi zemin kat 181.00m², asma kat 153.00m²/3=232.00m²

12 Nolu B.B: Değerlemesi yapılan taşınmaz Zemin+asma katta yer almaktadır. zemin kat 170.00m, asma kat 142.00m² , toplam 312,00 m²' lik brüt alana sahiptir. Gayrimenkulde ; 1 adet dükkan , 1 adet mutfak nişi,1 adet Wc+lvb bulunmaktadır. Zemine indirgemesi zemin kat 170.00m², asma kat 142.00m²/3=217.00m²

13 Nolu B.B: Değerlemesi yapılan taşınmaz Zemin+asma katta yer almaktadır. zemin kat 163.00m, asma kat 135.00m² , toplam 298,00 m²' lik brüt alana sahiptir. Gayrimenkulde ; 1 adet dükkan , 1 adet mutfak nişi,1 adet Wc+lvb bulunmaktadır. Zemine indirgemesi zemin kat 163.00m², asma kat 135.00m²/3=208.00m²

14 Nolu B.B: Değerlemesi yapılan taşınmaz Zemin+asma katta yer almaktadır. zemin kat 170.00m, asma kat 146.00m² , toplam 316,00 m²' lik brüt alana sahiptir. Gayrimenkulde ; 1 adet dükkan , 1 adet mutfak nişi,1 adet Wc+lvb bulunmaktadır. Zemine indirgemesi zemin kat 170.00m², asma kat 146.00m²/3=218.00m²

15 Nolu B.B: Değerlemesi yapılan taşınmaz Zemin+asma katta yer almaktadır. zemin kat 150.00m, asma kat 122.00m² , toplam 272,00 m²' lik brüt alana sahiptir. Gayrimenkulde ; 1 adet dükkan , 1 adet mutfak nişi,1 adet Wc+lvb bulunmaktadır. Zemine indirgemesi zemin kat 150.00m², asma kat 122.00m²/3=190.00m²

16 Nolu B.B: Değerlemesi yapılan taşınmaz Zemin+asma katta yer almaktadır. zemin kat 144.00m, asma kat 117.00m² , toplam 261,00 m²' lik brüt alana sahiptir. Gayrimenkulde ; 1 adet dükkan , 1 adet mutfak nişi,1 adet Wc+lvb bulunmaktadır. Zemine indirgemesi zemin kat 144.00m², asma kat 117.00m²/3=183.00m²

17 Nolu B.B: Değerlemesi yapılan taşınmaz Zemin+asma katta yer almaktadır. zemin kat 140.00m, asma kat 112.00m² , toplam 252,00 m²' lik brüt alana sahiptir. Gayrimenkulde ; 1 adet dükkan , 1 adet mutfak nişi,1 adet Wc+lvb

bulunmaktadır. Zemine indirgemesi zemin kat 140.00m², asma kat 112.00m²/3=177.00m²

18 Nolu B.B: Değerlemesi yapılan taşınmaz Zemin+asma katta yer almaktadır. zemin kat 187.00m, asma kat 160.00m², toplam 347,00 m² lik brüt alana sahiptir. Gayrimenkulde ; 1 adet dükkan , 1 adet mutfak nişi,1 adet Wc+lvb bulunmaktadır. Zemine indirgemesi zemin kat 187.00m², asma kat 160.00m²/3=240.00m²

d. Varsa, Mevcut Yapıyla Veya İnşaatı Devam Eden Projeyle İlgili Tespit Edilen Ruhsata Aykırı Durumlara İlişkin Bilgiler

Devam eden proje bulunmamaktadır.

e. Ruhsat Alınmış Yapılarda Yapılan Değişikliklerin 3194 Sayılı İmar Kanunu'nun 21 İnci Maddesi Kapsamında Yeniden Ruhsat Alınmasını Gerektirir Değişiklikler Olup Olmadığı Hakkında Bilgi

Değerleme konusu taşınmaz ana gayrimenkul üzerinde yeniden ruhsat almayı gerektiren bir değişiklik bulunmamaktadır.

f. Gayrimenkulün Değerleme Tarihi İtibarıyla Hangi Amaçla Kullanıldığı, Gayrimenkul Arsa Veya Arazi İse Üzerinde Herhangi Bir Yapı Bulunup Bulunmadığı Ve Varsa, Bu Yapıların Hangi Amaçla Kullanıldığı Hakkında Bilgi

Değerleme konusu taşınmazlar dükkan niteliğindedir.

6. KULLANILAN DEĞERLEME YÖNTEMLERİ

a. Pazar Yaklaşımı İle Ulaşılan Sonuçlar

1. Pazar yaklaşımını açıklayıcı bilgiler, konu gayrimenkulün değerlemesi için bu yaklaşımın kullanılma nedeni

Pazar yaklaşımı varlığın, fiyat bilgisi elde edilebilir olan aynı veya karşılaştırılabilir (benzer) varlıklarla karşılaştırılması suretiyle gösterge niteliğindeki değer belirlendiği yaklaşımı ifade eder.

Aşağıda yer verilen durumlarda, pazar yaklaşımının uygulanması ve bu yaklaşıma önemli ve/veya anlamlı ağırlık verilmesi gerekli görülmektedir:

(a) değerlendirme konusu varlığın değer esasına uygun bir bedelle son dönemde satılmış olması,

(b) değerlendirme konusu varlığın veya buna önemli ölçüde benzerlik taşıyan varlıkların aktif olarak işlem görmesi, ve/veya

(c) önemli ölçüde benzer varlıklar ile ilgili sık yapılan ve/veya güncel gözlemlenebilir işlemlerin söz konusu olması.

Yukarıda yer verilen durumlarda pazar yaklaşımının uygulanması ve bu yaklaşıma önemli ve/veya anlamlı ağırlık verilmesi gerekli görülmekte birlikte, söz konusu kriterlerin karşılanmadığı aşağıdaki ilave durumlarda, pazar yaklaşımı uygulanabilir ve bu yaklaşıma önemli ve/veya anlamlı ağırlık verilebilir. Pazar yaklaşımının aşağıdaki durumlarda uygulanması halinde, değerlemeyi gerçekleştirenin diğer yaklaşımların uygulanıp uygulanamayacağını ve pazar yaklaşımı ile belirlenen gösterge niteliğindeki değeri pekiştirmek amacıyla ağırlıklandırılıp ağırlıklandırılmayacağını dikkate alması gerekli görülmektedir:

(a) değerlendirme konusu varlığa veya buna önemli ölçüde benzer varlıklara ilişkin işlemlerin, pazardaki oynaklık ve hareketlilik dikkate almak adına, yeteri kadar güncel olmaması,

(b) değerlendirme konusu varlığın veya buna önemli ölçüde benzerlik taşıyan varlıkların aktif olmamakla birlikte işlem görmesi,

(c) pazar işlemlerine ilişkin bilgi elde edilebilir olmakla birlikte, karşılaştırılabilir varlıkların değerlendirme konusu varlıkla önemli ve/veya anlamlı farklılıklarının, dolayısıyla da subjektif düzeltmeler gerektirme potansiyelinin bulunması,

(d) güncel işlemlere yönelik bilgilerin güvenilir olmaması (örneğin, kulaktan dolma, eksik bilgiye dayalı, sinerji alıcılı, muvazaalı, zorunlu satış içeren işlemler vb.),

(e) varlığın değerini etkileyen önemli unsurun varlığın yeniden üretim maliyeti veya gelir yaratma kabiliyetinden ziyade pazarda işlem görebileceği fiyat olması.

Birçok varlığın benzer olmayan unsurlardan oluşan yapısı, pazarda birbirinin aynı veya benzeyen varlıkları içeren işlemlere ilişkin bir kanıtın genelde bulunamayacağı anlamına gelir. Pazar yaklaşımının kullanılmadığı durumlarda dahi, diğer yaklaşımların uygulanmasında pazara dayalı girdilerin azami kullanımı gerekli görülmektedir (örneğin, etkin getiriler ve getiri oranları gibi pazara dayalı değerlendirme ölçütleri).

Karşılaştırılabilir pazar bilgisinin varlığın tıpatıp veya önemli ölçüde benzeriyle ilişkili olmaması halinde, değerlemeyi gerçekleştirenin karşılaştırılabilir varlıklar ile değerlendirme konusu varlık arasında niteliksel ve niceliksel benzerliklerin ve farklılıkların karşılaştırmalı bir analizini yapması gerekir. Bu karşılaştırmalı analiz dayalı düzeltme yapılmasına genelde ihtiyaç duyulacaktır. Bu düzeltmelerin makul olması ve değerlemeyi gerçekleştirenlerin düzeltmelerin gerekçeleri ile nasıl sayısallaştırdıklarına raporlarında yer vermeleri gerekir.

Değerleme konusu taşınmazlar için yeteri sayıda satılık emsal bulunduğundan değerlendirme çalışmasında tek yöntem olarak pazar yaklaşımı kullanılmıştır.



2. Fiyat bilgisi tespit edilen emsal bilgileri ve bu bilgilerin kaynağı

Emsal No	Beyan Edilen Alan (m ²)	Gözlemlenen Alan (m ²)	Niteliği	Satışa Sunulan Değeri (TL)	Satışa Sunulan Birim Değeri (TL/m ²)	İlgilisi	İletişim
Emsal 1	160,00	140,00	Dükkan	12.500.000,00	78.125,00	BB Emlak	0 (507) 604 58 50
Emsal 2	170,00	155,00	Dükkan	13.000.000,00	76.470,59	Sangelli Emlak	0 (534) 260 21 26
Emsal 3	220,00	200,00	Dükkan	17.500.000,00	79.545,45	Sururoğlu Emlak	0 (532) 175 92 32
Emsal 4	130,00	105,00	Dükkan	8.100.000,00	62.307,69	Ayalp Emlak	0 (552) 695 63 27

3. Kullanılan emsallerin sanal ortamdaki haritalarından çıkartılmış, değerlemeye konu gayrimenkule yakınlığını gösteren krokiler



4. Emsallerin nasıl dikkate alındığına ilişkin ayrıntılı açıklama, emsal bilgilerinde yapılan düzeltmeler, düzeltmelerin yapıma nedenine ilişkin detaylı açıklamalar ve diğer varsayımlar

Emsal No	Yüzölçümü (m ²)	Satışa Sunulan Değeri (TL)	Birim Değer (TL/m ²)	Ceph e D.	Alan D.	Konum D.	Zaman D.	Yapı Yaşı D.	Şerefiye D.	Pazarlık D.	Manzar a D.	Diğ e r D.	Düzeltilmiş Birim Değer
Emsal 1	140	17.500.000	89.286	0%	0%	-10%	0%	0%	0%	-2%	0%	0%	78.571
Emsal 2	155	13.000.000	83.871	0%	0%	10%	0%	0%	0%	-2%	0%	0%	73.806
Emsal 3	200	17.500.000	87.500	0%	0%	-10%	0%	0%	0%	2%	0%	0%	77.000
Emsal 4	105	8.100.000	77.143	0%	0%	10%	0%	0%	0%	-2%	0%	0%	67.886
Ortalama Birim Değer (TL/m ²)													74.316

Emsal taşınmazların tamamı taşınmazlara benzer nitelikte gayrimenkullerden seçilmiştir. Emsallerin tamamında pazarlık payı (emlakçı komisyonu) bulunmaktadır.

1 NOLU B.B. ÖRNEĞİ ÜZİRİNDEN ZEMİNE İNDİRGENMİŞ BİRİM FİYAT HESABI

Formül : (Bodrum kat alanı / Oran) + Zemin kat Alanı + (Asma kat alanı / Oran)

Zemin alanı	kat	Bodrum kat alanı	Oran	Asma kat alanı	Oran	İndirgenmiş alan	
290	m ²	m ²	1/6	262	m ²	1/3	377,33 m ²

Formül : (İndirgenmiş Alan * Birim Fiyat) / Projedeki alan

İndirgenmiş alan	Birim Fiyat (TL)	Projedeki Alan	Ortalama Birim Fiyat
377,33 m ²	74.316	552 m ²	50.800,55 TL/m ²

Bulunan dükkan birim m2 değerinin dükkan büyüklüğüne çevrilmesi

5. Pazar yaklaşımı ile ulaşılan sonuç

Pazar yaklaşımı ile ulaşılan sonuç aşağıdaki gibidir.

Bağımsız Bölümün Pazar değeri:

Bağımsız Bölüm No	Bağımsız Bölüm Alanı (m2)	Takdir Edilen Birim Değer (TL/m2)	Yuvarlatılmış Bağımsız Bölüm Değeri (TL)	HESAPLANAN DEĞER (TL)
1	552	50.800	28.040.000	28.041.600,00
2	337	50.800	17.120.000	17.119.600,00
3	337	50.800	17.120.000	17.119.600,00
4	337	50.800	17.120.000	17.119.600,00
5	337	50.800	17.120.000	17.119.600,00
6	333	50.800	16.915.000	16.916.400,00
7	333	50.800	16.915.000	16.916.400,00
8	336	50.800	17.070.000	17.068.800,00
9	297	50.800	15.090.000	15.087.600,00
10	282	50.800	14.325.000	14.325.600,00
11	334	50.800	16.965.000	16.967.200,00
12	312	50.800	15.850.000	15.849.600,00
13	298	50.800	15.140.000	15.138.400,00
14	316	50.800	16.055.000	16.052.800,00
15	272	50.800	13.820.000	13.817.600,00
16	261	50.800	13.260.000	13.258.800,00
17	252	50.800	12.800.000	12.801.600,00
18	197	50.800	10.010.000	10.007.600,00
		TOPLAM	290.735.000,00	

b. Maliyet Yaklaşımı İle Ulaşılan Sonuçlar

1. Maliyet yaklaşımını açıklayıcı bilgiler, konu gayrimenkulün değerlemesi için bu yaklaşımın kullanılma nedeni

Maliyet yaklaşımı, bir alıcının, gereksiz külfet doğuran zaman, elverişsizlik, risk gibi etkenler söz konusu olmadıkça, belli bir varlık için, ister satın alma, isterse yapım yoluyla edinilmiş olsun, kendisine eşit faydaya sahip başka bir varlığı elde etme maliyetinden daha fazla ödeme yapmayacağı ekonomik ilkesinin uygulanmasıyla gösterge niteliğindeki değer belirlendiği yaklaşımdır. Bu yaklaşımda, bir varlığın cari ikame maliyetinin veya yeniden üretim maliyetinin hesaplanması ve fiziksel bozulma ve diğer biçimlerde gerçekleşen tüm yıpranma paylarının düşülmesi suretiyle gösterge niteliğindeki değer belirlenmektedir.

Aşağıda yer verilen durumlarda, maliyet yaklaşımının uygulanması ve bu yaklaşıma önemli ve/veya anlamlı ağırlık verilmesi gerekli görülmektedir:

(a) katılımcıların değerlendirme konusu varlıkla önemli ölçüde aynı faydaya sahip bir varlığı yasal kısıtlamalar olmaksızın yeniden oluşturabilmesi ve varlığın, katılımcıların değerlendirme konusu varlığı bir an evvel kullanabilmeleri için önemli bir prim ödemeye razı olmak durumunda kalmayacakları kadar, kısa bir sürede yeniden oluşturulabilmesi,

(b) varlığın doğrudan gelir yaratmaması ve varlığın kendine özgü niteliğinin gelir yaklaşımını veya pazar yaklaşımını olanaksız kılması, ve/veya

(c) kullanılan değer esasının temel olarak ikame değeri örneğinde olduğu gibi ikame maliyetine dayanması.

Yukarıda yer verilen durumlarda maliyet yaklaşımının uygulanması ve bu yaklaşıma önemli ve/veya anlamlı ağırlık verilmesi gerekli görülmekle birlikte, söz konusu kriterlerin karşılanmadığı aşağıdaki ilave durumlarda, maliyet yaklaşımı uygulanabilir ve bu yaklaşıma önemli ve/veya anlamlı ağırlık verilebilir. Maliyet yaklaşımının aşağıdaki durumlarda uygulanması halinde, değerlemeyi gerçekleştiren diğer yaklaşımların uygulanıp uygulanamayacağını ve maliyet yaklaşımı ile belirlenen gösterge niteliğindeki değeri pekiştirmek amacıyla ağırlıklandırılıp ağırlıklandırılmayacağını dikkate alması gerekli görülmektedir:

(a) katılımcıların aynı faydaya sahip bir varlığı yeniden oluşturmayı düşündükleri, ancak varlığın yeniden oluşturulmasının önünde potansiyel yasal engellerin veya önemli ve/veya anlamlı bir zaman ihtiyacının bulunması,

(b) maliyet yaklaşımının diğer yaklaşımlara bir çapraz kontrol aracı olarak kullanılması (örneğin, maliyet yaklaşımının, değerlemesi işletmenin sürekliliği varsayımıyla yapılan bir işletmenin tasfiye esasında daha değerli olup olmadığının teyit edilmesi amacıyla kullanılması), ve/veya

(c) varlığın, maliyet yaklaşımında kullanılan varsayımları son derece güvenilir kılacak kadar, yeni oluşturulmuş olması.

Kısmen tamamlanmış bir varlığın değeri genellikle, varlığın oluşturulmasında geçen süreye kadar katılan maliyetleri (ve bu maliyetlerin değere katkı yapip

2023/ASCEGYO-046

yapmadığını) ve katılımcıların, varlığın, tamamlandığındaki değerinden varlığı tamamlamak için gereken maliyetler ile kâr ve riske göre yapılan uygun düzeltmeler dikkate alındıktan sonraki değerine ilişkin beklentilerini yansıtacaktır.

Değerleme konusu taşınmazlar için yeterli sayıda satılık emsal taşınmaz bulunduğundan maliyet yaklaşımı kullanılmamıştır.

2. Arsa değerinin tespitinde kullanılan emsal bilgileri ve bu bilgilerin kaynağı, yapılan düzeltmeler, yapılan diğer varsayımlar ve ulaşılan sonuç

Maliyet yaklaşımı kullanılmamıştır.

3. Yapı maliyetleri ve diğer maliyetlerin tespitinde kullanılan bilgiler, bu bilgilerin kaynağı ve yapılan diğer varsayımlar

Maliyet yaklaşımı kullanılmamıştır.

4. Maliyet yaklaşımı ile ulaşılan sonuç

Maliyet yaklaşımı kullanılmamıştır.

c. Gelir Yaklaşımı İle Ulaşılan Sonuçlar

1. Gelir yaklaşımını açıklayıcı bilgiler, konu gayrimenkulün değerlemesi için bu yaklaşımın kullanılma nedeni

Gelir yaklaşımı, gösterge niteliğindeki değer, gelecekteki nakit akışlarının tek bir cari değere dönüştürülmesi ile belirlenmesini sağlar. Gelir yaklaşımında varlığın değeri, varlık tarafından yaratılan gelirlerin, nakit akışlarının veya maliyet tasarruflarının bugünkü değerine dayanılarak tespit edilir.

Aşağıda yer verilen durumlarda, gelir yaklaşımının uygulanması ve bu yaklaşıma önemli ve/veya anlamlı ağırlık verilmesi gerekli görülmektedir:

(a) varlığın gelir yaratma kabiliyetinin katılımcının gözüyle değeri etkileyen çok önemli bir unsur olması,

(b) değerlendirme konusu varlıkla ilgili gelecekteki gelirin miktarı ve zamanlamasına ilişkin makul tahminler mevcut olmakla birlikte, ilgili pazar emsallerinin varsa bile az sayıda olması.

Yukarıda yer verilen durumlarda gelir yaklaşımının uygulanması ve bu yaklaşıma önemli ve/veya anlamlı ağırlık verilmesi gerekli görülmekle birlikte, söz konusu kriterlerin karşılanmadığı aşağıdaki ilave durumlarda, gelir yaklaşımı uygulanabilir ve bu yaklaşıma önemli ve/veya anlamlı ağırlık verilebilir. Gelir yaklaşımının aşağıdaki durumlarda uygulanması halinde, değerlemeyi gerçekleştiren diğer yaklaşımların uygulanıp uygulanamayacağını ve gelir yaklaşımı ile belirlenen gösterge niteliğindeki değeri pekiştirmek amacıyla ağırlıklandırılıp ağırlıklandırılmayacağını dikkate alması gerekli görülmektedir:

- (a) değerleme konusu varlığın gelir yaratma kabiliyetinin katılımcının gözüyle değeri etkileyen birçok faktörden yalnızca biri olması,
- (b) değerleme konusu varlıkla ilgili gelecekteki gelirin miktar ve zamanlamasına ilişkin önemli belirsizliklerin bulunması,
- (c) değerleme konusu varlıkla ilgili bilgiye erişimsizliğin bulunması (örneğin, kontrol gücü bulunmayan bir pay sahibi geçmiş tarihli finansal tablolara ulaşabilir, ancak tahminlere/bütçelere ulaşamaz), ve/veya
- (d) değerleme konusu varlığın gelir yaratmaya henüz başlamaması, ancak başlamasının planlanmış olması.

Gelir yaklaşımının temelini, yatırımcıların yatırımlarından getiri elde etmeyi beklmeleri ve bu getirin yatırıma ilişkin algılanan risk seviyesini yansıtmalarının gerekli görülmesi teşkil eder.

Genel olarak yatırımcıların sadece sistematik risk ("pazar riski" veya "çeşitlendirmeye giderilemeyen risk" olarak da bilinir) için ek getiri elde etmeleri beklenir.

Değerleme konusu taşınmazlar için yeterli sayıda satılık emsal taşınmaz bulunduğundan gelir yaklaşımı kullanılmamıştır.

2. Nakit giriş ve çıkışlarının tahmin edilmesinde kullanılan emsal bilgileri, bu bilgilerin kaynağı ve yapılan diğer varsayımlar

Gelir yaklaşımı kullanılmamıştır.

3. İndirgeme/İskonto oranının nasıl hesaplandığına ilişkin ayrıntılı açıklama ve gerekçeler

Gelir yaklaşımı kullanılmamıştır.

4. Gelir yaklaşımı ile ulaşılan sonuç

Gelir yaklaşımı kullanılmamıştır.

ç. Diğer Tespit Ve Analizler

1. Takdir edilen kira değerleri (analiz ve kullanılan veriler)

Gayrimenkuller için alınan emsal kira bedelleri ve hesaplanan kira bedelleri aylık (TL/ay) olarak hesaplanmış ve takdir edilmiştir.

Kira Emsalleri

Emsal No	Beyan Edilen Alanı (m ²)	Görülen Alan (m ²)	Niteliği	Satışa Sunulan Değeri (TL)	Satışa Sunulan Birim Değeri (TL/m ²)	İlgilisi	Ticetisim
Emsal 1	190,00	175,00	Dükkan	80.000,00	421,05	Güçlüsoy Emlak	0 (532) 499 53 71
Emsal 2	295,00	275,00	Dükkan	110.000,00	372,88	TLG Emlak	0 (542) 331 11 05
Emsal 3	370,00	350,00	Dükkan	175.000,00	472,97	Alataş Emlak	0 (507) 374 30 22

KİRALIK

"	Yüzölçümü (m ²)	Kiraya Sunulan Değeri (TL)	Birim Değeri (TL/m ²)	Cephe D.	Alan D.	Konum D.	Zaman D.	Yapı Yaşı D.	Şerhiye D.	Pazarlık D.	Manzara D.	Diğer D.	Düzeltilmiş Birim Değer
Emsal 1	175	80.000	457	0%	-8%	-35%	0%	0%	0%	-3%	0%	0%	247
Emsal 2	275	110.000	400	0%	-8%	-35%	0%	0%	0%	-3%	0%	0%	216
Emsal 3	350	175.000	500	0%	-8%	-35%	0%	0%	0%	-3%	0%	0%	270
Ortalama Birim Değer (TL/m²)													244

1 NOLU B.B.

Formül : (Bodrum kat alanı / Oran) + Zemin kat Alanı + (Asma kat alanı / Oran)

Zemin kat alanı	Bodrum kat alanı	Oran	Asma kat alanı	Oran	İndirgenmiş alan
290 m ²	m ²	1/6	262 m ²	1/3	377,33 m ²

Formül : (İndirgenmiş Alan * Birim Fiyat) / Projedeki alan

İndirgenmiş alan	Birim Fiyat (TL)	Projedeki Alan	Ortalama Birim Fiyat
377,33 m ²	244	552 m ²	166,79 TL/m ²

Bulunan dükkan birim m2 değerinin dükkan büyüklüğüne çevrilmesi

Handwritten signature or mark.

Kira Emsalleri Krokişi



ZEUGMA

Gayrimenkul Değerleme ve Danışmanlık A.Ş.

2023/ASCEGYO-046

Handwritten marks: a checkmark and a signature.

Bağımsız Bölüm Kira Değeri

Bağımsız Bölüm No	Alanı (m2)	BİRİM FİYAT	KİRA DEĞERİ (TL/ay)	Yuvarlatılmış KİRA DEĞERİ (TL/ay)
1	552	165	91.080	91.100
2	337	165	55.605	55.600
3	337	165	55.605	55.600
4	337	165	55.605	55.600
5	337	165	55.605	55.600
6	333	165	54.945	54.900
7	333	165	54.945	54.900
8	336	165	55.440	55.400
9	297	165	49.005	49.000
10	282	165	46.530	46.500
11	334	165	55.110	55.100
12	312	165	51.480	51.500
13	298	165	49.170	49.200
14	316	165	52.140	52.100
15	272	165	44.880	44.900
16	261	165	43.065	43.100
17	252	165	41.580	41.600
18	197	165	32.505	32.500
		TOPLAM		944.200

2. Hasılat paylaşımı veya kat karşılığı yöntemi ile yapılacak projelerde, emsal pay oranları

Taşınmazlar hasılat paylaşımı veya kat karşılığı yöntemi ile ilgili bir projeye konu değildir. Dolayısı ile emsal pay oranları takdir edilmemiştir.

3. Üzerinde proje geliştirilen arsaların boş arazi ve proje değerleri

Değerleme konusu taşınmazlar üzerinde proje geliştirilmemektedir.

4. Boş arazi ve geliştirilmiş proje değeri analizi ve kullanılan veri ve varsayımlar ile ulaşılan sonuçlar

Proje değerlemesi yapılmamıştır.

5. En verimli ve en iyi kullanım değeri analizi

Taşınmazların dükkan olarak kullanılmasının en verimli ve en iyi kullanım şekli olduğu düşünülmektedir.

6. Müşterek veya bölünmüş kısımların değerlendirme analizi

Müşterek veya bölünmüş bir kısım bulunmamaktadır.



7. ANALİZ SONUÇLARININ DEĞERLENDİRİLMESİ VE GÖRÜŞ

a. Farklı Değerleme Yöntemleri İle Analiz Sonuçlarının Uyumlaştırılması Ve Bu Amaçla İzlenen Metotların Ve Nedenlerinin Açıklaması

Uluslararası Değerleme Standartları'nın UDS 105 Değerleme Yaklaşımı ve Yöntemleri Madde 10.4'te "Değerleme çalışmasında yer alan bilgiler ve şartlar dikkate alındığında, özellikle tek bir yöntemin doğruluğuna ve güvenilirliğine yüksek seviyede itimat duyulduğu hallerde, değerlemeyi gerçekleştirenlerin bir varlığın değerlemesi için birden fazla değerlendirme yöntemi kullanması gerekmez." denilmektedir.

Değerleme çalışmasında sadece pazar yaklaşımı kullanılmış olup, bu yöntemin doğruluğuna ve güvenilirliğine yüksek seviyede itimat duyulduğundan birden fazla yöntem kullanılmamıştır.

b. Asgari Husus Ve Bilgilerden Raporda Yer Verilmeyenlerin Neden Yer Almadıklarının Gerekçeleri

Asgari husus ve bilgilerin tamamına raporda yer verilmiştir.

c. Yasal Gereklerin Yerine Getirilip Getirilmediği Ve Mevzuat Uyarınca Alınması Gereken İzin Ve Belgelerin Tam Ve Eksiksiz Olarak Mevcut Olup Olmadığı Hakkında Görüş

Değerleme konusu taşınmazlar üzerinde izin alınması gereken bir proje geliştirme faaliyeti bulunmamaktadır.

ç. Varsa, Gayrimenkul Üzerindeki Takyidat Ve İpotekler İle İlgili Görüş

Değerleme konusu taşınmazlar üzerindeki takyidatlar ve buna dair görüşlere rapor'da "Gayrimenkul İle İlgili Herhangi Bir Takyidat Veya Devredilmesine İlişkin Herhangi Bir Sınırlama Olup Olmadığı Hakkında Bilgi" başlığı altında yer verilmiştir.

d. Değerleme Konusu Gayrimenkulün, Üzerinde İpotek Veya Gayrimenkulün Değerini Doğrudan Ve Önemli Ölçüde Etkileyecek Nitelikte Herhangi Bir Takyidat Bulunması Durumları Hariç, Devredilebilmesi Konusunda Bir Sınırlamaya Tabi Olup Olmadığı Hakkında Bilgi

Değerleme konusu gayrimenkuller devredilebilmesi konusunda bir sınırlamaya tabi değildir.

e. Değerleme Konusu Arsa Veya Arazi İse, Alımından İtibaren Beş Yıl Geçmesine Rağmen Üzerinde Proje Geliştirilmesine Yönelik Herhangi Bir Tasarrufta Bulunulup Bulunulmadığına Dair Bilgi

Değerleme konusu gayrimenkuller "Arsa" vasıflı değildir.

f. Değerleme Konusu Üst Hakkı Veya Devre Mülk Hakkı İse, Üst Hakkı Ve Devre Mülk Hakkının Devredilebilmesine İlişkin Olarak Bu Hakları Doğuran Sözleşmelerde Özel Kanun Hükümlerinden Kaynaklananlar Hariç Herhangi Bir Sınırlama Olup Olmadığı Hakkında Bilgi

Değerleme konusu gayrimenkuller "Üst hakkı veya devremülk hakkı" değildir.

g. Gayrimenkulün Portföye Alınmasında Herhangi Bir Sakınca Olup Olmadığı Hakkında Görüş

Sermaye Piyasası Kurulu'nun III-48.1 sayılı Gayrimenkul Yatırım Ortaklıklarına İlişkin Esaslar Tebliği'nin 22. maddesinin birinci fıkrasının (a) bendi konut ve dükkan benzeri yapıların portföye alınmasına izin vermektedir. Aynı fıkranın (b) bendine göre portföylerine alınacak her türlü bina ve benzeri yapılara ilişkin olarak yapı kullanma izninin alınmış ve kat mülkiyetinin tesis edilmiş olması zorunludur. Ancak, mülkiyeti tek başına ya da başka kişilerle birlikte ortaklığa ait olan otel, alışveriş merkezi, iş merkezi, hastane, ticari depo, fabrika, ofis binası ve şube gibi yapıların, tamamının veya bölümlerinin yalnızca kira geliri elde etme amacıyla kullanılması halinde, anılan yapıya ilişkin olarak yapı kullanma izninin alınması ve tapu senedinde belirtilen niteliğinin taşınmazın mevcut durumuna uygun olması yeterli kabul edilir. Ayrıca, 3/5/1985 tarihli ve 3194 sayılı İmar Kanununun geçici 16 ncı maddesi kapsamında yapı kayıt belgesi alınmış olması, bu fıkarda yer alan yapı kullanma izninin alınmış olması şartının yerine getirilmesi için yeterli kabul edilir. Anılan fıkranın (c) bendine göre gayrimenkul yatırım ortaklıkları portföylerine ancak üzerinde ipotek bulunmayan veya gayrimenkulün değerini doğrudan ve önemli ölçüde etkileyecek nitelikte herhangi bir takyidat şerhi olmayan gayrimenkuller ile gayrimenkule dayalı haklar dahil edilebilir. Ayrıca anılan fıkranın (j) bendinde göre gayrimenkul yatırım ortaklıkları herhangi bir şekilde, devredilebilmesi konusunda bir sınırlamaya tabi olan varlıklara ve haklara yatırım yapamazlar.

Taşınmazların tamamı Sermaye Piyasası Kurulu'nun III-48.1 sayılı Gayrimenkul Yatırım Ortaklıklarına İlişkin Esaslar Tebliği'nde belirtilen şartlara uygun olduğundan gayrimenkul yatırım ortaklığı portföyüne alınmasında bir sakınca olmadığı ön görülmektedir.



8. SONUÇ

a. Sorumlu Değerleme Uzmanının Sonuç Cümlesi

Değerleme uzmanının raporda belirttiği tüm analiz, çalışma ve hususlara katılıyorum.

- Bu rapor ilgili Sermaye Piyasası Mevzuatı hükümlerine göre hazırlanmıştır.
- Taşınmaz Sermaye Piyasası Mevzuatı çerçevesinde gayrimenkul yatırım ortaklığı portföyünde "Dükkan" başlığı altında bulunmasında herhangi bir sakınca olmadığı görüş ve kanaatindeyiz.
- KDV oranları güncel mevzuat doğrultusunda kullanılmıştır.
- Bu sayfa, bu değerlendirme raporunun ayrılmaz parçası olup bağımsız kullanılamaz.
- Rapor kopyalarının kullanımları halinde ortaya çıkabilecek sonuçlardan şirketimiz sorumlu değildir.

b. Nihai Değer Takdiri

Değerleme konusu taşınmazlar için takdir edilen nihai değerler aşağıdaki gibidir:

ASCE GAYRİMENKUL YATIRIM ORTAKLIĞI A.Ş. mülkiyetindeki 18 adet bağımsız bölüm için;

Rapor tarihine göre taşınmazın KDV'siz ve KDV'li değeri.	
KDV'siz Değeri	KDV'li Değeri (%20)
290.735.000,00 TL	348.882.000,00 TL

RAPORU HAZIRLAYANLAR		
DEĞERLEME UZMANI	KONTROL	SORUMLU DEĞERLEME UZMANI
Ö.Fatih AKYURT (SPK Lisans No:400582)	Aysel ERBOĞA (SPK Lisans No:401179)	Ö.Fatih AKYURT (SPK Lisans No:400582)

ZEUGMA Gayrimenkul Değerleme ve Danışmanlık A.Ş.
 Tel: 0.342 215 12 05 - 46 - 47 - 48 Fax: 0.342 215 12 06
 Değerleme Mah. Doktor Fehi Kılıç Cad. No 20
 Vakıflar Feriadiye İş. Hans. Kat:4 D: 402 KAYSERİ 38020
 Gazeten VİD: 956 071 5413 Şirket Sicil No: 272000

2023/ASCEGYO-046