



**ZEUGMA GAYRİMENKUL
DEĞERLEME ve DANIŞMANLIK A.Ş.**

**ASCE GAYRİMENKUL YATIRIM
ORTAKLIĞI A.Ş.**

İli	Gaziantep
İlçesi	Şehitkamil
Mahallesi	Gazi
Ada	266
Parseli	673
Niteliği	7 Katlı Betonarme Apartman Ve Arsası

10 Adet Bağımsız Bölüm Değerlemesi

2023/ASCEGYO-062

İÇİNDEKİLER

1.	BAĞIMSIZLIK ve UYGUNLUK BEYANI	5
2.	RAPOR BİLGİLERİ	7
a.	Raporun Tarihi	7
b.	Raporun Numarası	7
c.	Raporu Hazırlayanların Ad Ve Soyadları.....	7
ç.	Sorumlu Değerleme Uzmanının Adı Soyadı	7
d.	Değerleme Tarihi	7
e.	Dayanak Sözleşmenin Tarih Ve Numarası	7
f.	Raporun, Tebliğin 1 İnci Maddesinin İkinci Fıkrası Kapsamında Hazırlanıp Hazırlanmadığına İlişkin Açıklama.....	7
g.	Değerleme Konusu Gayrimenkulün Aynı Kuruluş Tarafından Daha Önceki Tarihlerde Değerlemesi Yapılmışsa, Son Üç Değerlemeye İlişkin Bilgiler.....	7
3.	KURULUŞ VE MÜŞTERİYİ TANITICI BİLGİLER.....	8
a.	Kuruluşun Unvanı Ve Adresi.....	8
b.	Müşteriyi Tanıtıcı Bilgiler Ve Adresi	9
c.	Müşteri Taleplerinin Kapsamı Ve Varsa Getirilen Sınırlamalar	9
ç.	İşin Kapsamı	9
4.	GAYRİMENKULÜN YASAL DURUMUNA İLİŞKİN BİLGİLER	10
a.	Gayrimenkulün Yeri, Konumu, Tanımı, Tapu Kayıtları, Plan, Proje, Ruhsat, Şema Vb. Dokümanları Hakkında Bilgiler	10
1.	Gayrimenkulün Yeri, Konumu, Tanımı	10
2.	Tapu Kayıtları	11
3.	Plan, proje, ruhsat, şema vb. dokümanları	11
b.	Gayrimenkul İle İlgili Herhangi Bir Takyidat Veya Devredilmesine İlişkin Herhangi Bir Sınırlama Olup Olmadığı Hakkında Bilgi	12
c.	Gayrimenkul İle İlgili Varsa, Son Üç Yıllık Dönemde Gerçekleşen Alım Satım İşlemlerine Ve Gayrimenkulün Hukuki Durumunda Meydana Gelen Değişikliklere (İmar Planında Meydana Gelen Değişiklikler, Kamulaştırma İşlemleri Vb.) İlişkin Bilgi	12
ç.	Gayrimenkulün Ve Bulunduğu Bölgenin İmar Durumuna İlişkin Bilgiler.....	12
d.	Gayrimenkul İçin Alınmış Durdurma Kararı, Yıkım Kararı, Riskli Yapı Tespiti Vb. Durumlara Dair Açıklamalar.....	13
e.	Gayrimenkule İlişkin Olarak Yapılmış Sözleşmelere (Gayrimenkul Satış Vaadi Sözleşmeleri, Kat Karşılığı İnşaat Sözleşmeleri Vc Hasılat Paylaşımı Sözleşmeler Vb.) İlişkin Bilgiler	13
f.	Gayrimenkuller Ve Gayrimenkul Projeleri İçin Alınmış Yapı Ruhsatlarına, Tadilat Ruhsatlarına, Yapı Kullanım İzinlerine İlişkin Bilgiler İle İlgili Mevzuat Uyarınca Alınması Gerekli Tüm İzinlerin Alınıp Alınmadığına Vc Yasal Gerekliliği Olan Belgelerin Ta Ve Doğru Olarak Mevcut Olup Olmadığı Hakkında Bilgi	13
g.	Değerlemesi Yapılan Projeler İle İlgili Olarak, 29/6/2001 Tarih Ve 4708 Sayılı Yapı Denetimi Hakkında Kanun Uyarınca Denetim Yapan Yapı Denetim Kuruluşu (Ticaret Unvanı, Adresi Vb.) Vc Değerlemesi Yapılan Gayrimenkul İle İlgili Olarak Gerçekleştirdiği Denetimler Hakkında Bilgi ...	13
ğ.	Eğer Belirli Bir Projeye İstinaden Değerleme Yapılıyorsa, Projeye İlişkin Detaylı Bilgi Ve Planların Ve Söz Konusu Değerin Tamamen Mevcut Projeye İlişkin Olduğuna Ve Farklı Bir Projenin Uygulanması Durumunda Bulunacak Değerin Farklı Olabileceğine İlişkin Açıklama.....	13
h.	Varsa, Gayrimenkulün Enerji Verimlilik Sertifikası Hakkında Bilgi.....	13
5.	GAYRİMENKULÜN FİZİKİ ÖZELLİKLERİ	14
a.	Gayrimenkulün Bulunduğu Bölgenin Analizi Ve Kullanılan Veriler	14

1.	Gaziantep İli Hakkında Genel Bilgiler	14
2.	Şehitkamil İlçesi Hakkında Genel Bilgiler	16
b.	Mevcut Ekonomik Koşulların, Gayrimenkul Piyasasının Analizi, Mevcut Trendler Ve Dayanak Veriler İle Bunların Gayrimenkulün Değerine Etkileri	16
1.	Konut Satış İstatistikleri, Kasım 2023	17
2.	Ciro Endeksleri, Ekim 2023.....	20
3.	İnşaat Maliyet Endeksi, Ekim 2023	22
4.	Yapı İzin İstatistikleri, III. Çeyrek: Temmuz - Eylül, 2023.....	25
c.	Değerleme İşlemini Olumsuz Yönde Etkileyen Veya Sınırlayan Faktörler	29
ç.	Gayrimenkulün Fiziki, Yapısal, Teknik Ve İnşaat Özellikleri	29
1.	Ana Gayrimenkul Özellikleri :	29
2.	Bağımsız Bölüm Özellikleri :	30
d.	Varsa, Mevcut Yapıyla Veya İnşaatı Devam Eden Projeyle İlgili Tespit Edilen Ruhsata Aykırı Durumlara İlişkin Bilgiler	30
e.	Ruhsat Alınmış Yapılarda Yapılan Değişikliklerin 3194 Sayılı İmar Kanunu'nun 21 İnci Maddesi Kapsamında Yeniden Ruhsat Alınmasını Gerektirir Değişiklikler Olup Olmadığı Hakkında Bilgi 30	
f.	Gayrimenkulün Değerleme Tarihi İtibarıyla Hangi Amaçla Kullanıldığı, Gayrimenkul Arsa Veya Arazi İse Üzerinde Herhangi Bir Yapı Bulunup Bulunmadığı Ve Varsa, Bu Yapıların Hangi Amaçla Kullanıldığı Hakkında Bilgi.....	30
6.	KULLANILAN DEĞERLEME YÖNTEMLERİ	31
a.	Pazar Yaklaşımı İle Ulaşılan Sonuçlar	31
1.	Pazar yaklaşımını açıklayıcı bilgiler, konu gayrimenkulün değerlemesi için bu yaklaşımın kullanılma nedeni	31
2.	Fiyat bilgisi tespit edilen emsal bilgileri ve bu bilgilerin kaynağı	32
3.	Kullanılan emsallerin sanal ortamdaki haritalarından çıkartılmış, değerlemeye konu gayrimenkulün yakınlığını gösteren krokiler	33
4.	Emsallerin nasıl dikkate alındığına ilişkin ayrıntılı açıklama, emsal bilgilerinde yapılan düzeltmeler, düzeltmelerin yapılma nedenine ilişkin detaylı açıklamalar ve diğer varsayımlar 34	
5.	Pazar yaklaşımı ile ulaşılan sonuç	35
b.	Maliyet Yaklaşımı İle Ulaşılan Sonuçlar	36
1.	Maliyet yaklaşımını açıklayıcı bilgiler, konu gayrimenkulün değerlemesi için bu yaklaşımın kullanılma nedeni.....	36
2.	Arsa değerinin tespitinde kullanılan emsal bilgileri ve bu bilgilerin kaynağı, yapılan düzeltmeler, yapılan diğer varsayımlar ve ulaşılan sonuç	37
3.	Yapı maliyetleri ve diğer maliyetlerin tespitinde kullanılan bilgiler, bu bilgilerin kaynağı ve yapılan diğer varsayımlar	37
4.	Maliyet yaklaşımı ile ulaşılan sonuç.....	37
c.	Gelir Yaklaşımı İle Ulaşılan Sonuçlar	37
1.	Gelir yaklaşımını açıklayıcı bilgiler, konu gayrimenkulün değerlemesi için bu yaklaşımın kullanılma nedeni	37
2.	Nakit giriş ve çıkışlarının tahmin edilmesinde kullanılan emsal bilgileri, bu bilgilerin kaynağı ve yapılan diğer varsayımlar	38
3.	İndirgeme/İskonto oranının nasıl hesaplandığına ilişkin ayrıntılı açıklama ve gerekçeler 39	
4.	Gelir yaklaşımı ile ulaşılan sonuç	39
ç.	Diğer Tespit Ve Analizler	39

1.	Takdir edilen kira değerleri (analiz ve kullanılan veriler)	39
2.	Bağımsız Bölümlerin Kira Değerleri.....	42
3.	Hasılat paylaşımı veya kat karşılığı yöntemi ile yapılacak projelerde, emsal pay oranları 42	
4.	Üzerinde proje geliştirilen arsalarda boş arazi ve proje değerleri	42
5.	Boş arazi ve geliştirilmiş proje değeri analizi ve kullanılan veri ve varsayımlar ile ulaşılacak sonuçlar.....	42
6.	En verimli ve en iyi kullanım değeri analizi	42
7.	Müşterek veya bölünmüş kısımların değerlendirme analizi.....	42
7.	ANALİZ SONUÇLARININ DEĞERLENDİRİLMESİ VE GÖRÜŞ	43
a.	Farklı Değerleme Yöntemleri İle Analiz Sonuçlarının Uyumlaştırılması Ve Bu Amaçla İzlenen Metotların Ve Nedenlerinin Açıklaması	43
b.	Asgari Husus Ve Bilgilerden Raporda Yer Verilmeyenlerin Neden Yer Almadıklarının Gerekçeleri	43
c.	Yasal Gereklilerin Yerine Getirilip Getirilmediği Ve Mevzuat Uyarınca Alınması Gereken İzin Ve Belgelerin Tam Ve Eksiksiz Olarak Mevcut Olup Olmadığı Hakkında Görüş.....	43
ç.	Varsa, Gayrimenkul Üzerindeki Takyidat Ve İpotekler İle İlgili Görüş.....	43
d.	Değerleme Konusu Gayrimenkulün, Üzerinde İpotek Veya Gayrimenkulün Değerini Doğrudan Ve Önemli Ölçüde Etkileyecek Nitelikte Herhangi Bir Takyidat Bulunması Durumları Hariç, Devredilebilmesi Konusunda Bir Sınırlamaya Tabi Olup Olmadığı Hakkında Bilgi	43
e.	Değerleme Konusu Arsa Veya Arazi İse, Alımından İtibaren Beş Yıl Geçmesine Rağmen Üzerinde Proje Geliştirilmesine Yönelik Herhangi Bir Tasarrufla Bulunulup Bulunulmadığına Dair Bilgi 44	
f.	Değerleme Konusu Üst Hakkı Veya Devre Mülk Hakkı İse, Üst Hakkı Ve Devre Mülk Hakkının Devredilebilmesine İlişkin Olarak Bu Hakları Doğuran Sözleşmelerde Özel Kanun Hükümlerinden Kaynaklananlar Hariç Herhangi Bir Sınırlama Olup Olmadığı Hakkında Bilgi.....	44
g.	Gayrimenkulün Portföye Alınmasında Herhangi Bir Sakınca Olup Olmadığı Hakkında Görüş 44	
8.	SONUÇ	45
a.	Sorumlu Değerleme Uzmanının Sonuç Cümlesi	45
b.	Nihai Değer Takdiri.....	45
9.	RAPOR EKLERİ.....	46

1. BAĞIMSIZLIK VE UYGUNLUK BEYANI

Bu rapordaki hiçbir yorum söz konusu konular raporun devamında tartışılrsa dahi hukuki konuları, özel araştırma ve uzmanlık gerektiren konuları ve sıradan değerlendirme çalışmasının bilgisinin ötesinde olacak konuları açıklamak niyetiyle yapılmamıştır.

Mülk ile ilgili hiçbir bilgide değişiklik yapılmamıştır. Mülkiyet ve resmi tanımlar ile ilgili bilgilerin alındığı makamlar genel olarak güvenilir kabul edilirler. Mülk sahiplerinin sorumluluk sahibi akılcı ve en verimli ve en etkin şekilde hareket edecekleri varsayılmıştır.

Bilgi ve belgeler raporda kamu ve kurumlardan elde edilebildiği kadarı ile yer almaktadır. Bilgiler alınan belgelere göre değerlendirilmiştir.

Firmamız eldeki verilerin doğruluğunu kabul ederek, genel bir değerlendirme çalışması yapmıştır. Aksi belirtilmedikçe büyüklük ve ebatlar ile ilgili bilgilerin doğru olduğu ve mülke herhangi bir tecavüzün var olmadığı kabul edilmiştir.

Kullanılan harita, şekil ve çizimler sadece görsel amaçlıdır, rapordaki konuların kavranmasına görsel bir katkısı olması amacıyla kullanılmıştır. Başka hiçbir amaçla güvenilir referans olarak kullanılmamalıdır.

Aksi açık olarak belirtilmediği sürece hiçbir olası yer altı zenginliği dikkate alınmamıştır.

Bu rapora konu olan projeksiyonlar değerlendirme sürecine yardımcı olması dolayısı ile mevcut piyasa koşullarında ve mevcut talep durumunda stabil bir ekonomi süreci göz önüne alınarak yapılmıştır. Projeksiyonlar değerlendirme uzmanının kesin olarak tahmin edemeyeceği değişen piyasa koşullarına bağlıdır ve değerler değişken şartlardan etkilenmesi olasıdır.

Bu raporda mülk üzerindeki mülkiyetler veya taşıma bedelleri göz önüne alınmamış sadece gayrimenkulün kendisi göz önüne alınmıştır.

Firmamızı mülk üzerinde veya yakınında bulunan/bulunmayan/bulunabilecek tehlikeli veya sağlığa zararlı maddeleri tespit etme yeterliliğine sahip değildir. Değer tahmini yapılırken değer düşmesine neden olacak böyle maddelerin var olmadığı öngörülür. Bu konu ile hiçbir sorumluluk kabul edilemez, müşteri istiyorsa bu konuyu incelemek için konu hakkında yetkili ve yeterli bir uzman çalıştırabilir.

Konu mülk ile ilgili değerlendirme uzmanının zemin kirliliği etüdü çalışması yapması mümkün değildir. Bu nedenle görüldüğü kadarı ile herhangi bir zemin kirliliği sorunu olmadığı kabul edilmiştir.

Çalışmalarda bölge zemini ile ilgili herhangi bir olumsuzluğun olmadığı kabul edilmiştir.

2023/ASCEGYO-062

Gayrimenkullerde zemin arařtırmaları ve zemin kontaminasyonu alıřmaları, "evre Jeofiziđi" bilim dalının profesyonel konusu iinde kalmaktadır. Deđerleme uzmanlarının bu konuda bir ihtisası olmayıp konu ile ilgili detaylı bir arařtırma yapılmamıřtır. Ancak, yerinde yapılan gözlemlerde gayrimenkulün evreye olumsuz bir etkisi olduđu gözlemlenmemiřtir. Bu nedenle evresel olumsuz bir etki olmadığı varsayılarak deđerleme alıřması yapılmıřtır.

Bilgimiz ve inanlarımız dođrultusunda ařađıdaki hususları teyit ederiz:

1. Raporunda sunulan bulgular sahip olduđumuz tüm bilgiler erevesinde dođrudur.
2. Raporunda belirtilen analizler ve sonular sadece belirtilen varsayımlar ve kořullarla kısıtlı olup kiřisel, tarafsız ve önyargısız profesyonel analiz, fikir ve sonulardan oluřmaktadır.
3. Deđerleme konusunu oluřturan mülkle ilgili olarak güncel veya geleceđe dönük hiçbir ilgimiz yoktur. Bu iřin iindeki taraflara karřı herhangi kiřisel bir ıkarımız veya ön yargımız bulunmamaktadır.
4. Bu görevle ilgili olarak verdiđimiz hizmet ve aldıđımız ücret, müşteri amacı lehine sonulanacak bir yöne veya önceden saptanmıř sonuların geliřtirilmesi ve bildirilmesine veya bu deđerlemenin tasarlanan kullanımıyla dođrudan ilgili sonraki bir olayın meydana gelmesine bađlı deđildir.
5. Deđerleme ahlaki kural ve performans standartlarına göre gerekleřtirilmiřtir.
6. Raporlama ařamasında görev alanlar mesleki eđitim řartlarına sahiptir.
7. Bu raporun konusu olan mülk řahsen incelenmiřtir. Deđerleme alıřmasında görev alanların deđerlemesi yapılan mülkün yeri ve türü konusunda daha önceden deneyimi bulunmamaktadır.
8. Raporunda belirtilen kiřiler haricinde hi kimse bu raporun hazırlanmasında mesleki bir yardımda bulunmamıřtır.

Bu Rapor **ZEUGMA GAYRİMENKUL DEĞERLEME A.Ş.** tarafından hazırlanmıř olup bu raporun hazırlanması sırasında gerekli tüm özen gösterilmiř olmakla birlikte Deđerleme Raporunda kurum ve kiřilerden alınan bilgi ve aıklamaların dođru olduđu kabulüne dayanmaktadır. Bu bilgi ve belgelerde yapılan hata ve yanlışlıklardan, tamliđından, maddi ve sair hatadan deđerleme řirketi sorumlu deđildir. Bu Deđerleme Raporu **ASCE GAYRİMENKUL YATIRIM ORTAKLIđI A.Ş.** için hazırlanmıř olup, Deđerleme řirketinin **ASCE GAYRİMENKUL YATIRIM ORTAKLIđI A.Ş.**'nin yazılı izni olmadan ođaltılamaz ve üçüncü kiřilere verilemez.

2. RAPOR BİLGİLERİ

a. Raporun Tarihi

26.12.2023

b. Raporun Numarası

2023/ASCEGYO-062

c. Raporu Hazırlayanların Ad Ve Soyadları

Sorumlu Değerleme Uzmanı : Ökkeş Fatih AKYURT (SPK Lisans No:400582)

Değerleme Uzmanı : Aysel ERBOĞA (SPK Lisans No:401179)

ç. Sorumlu Değerleme Uzmanının Adı Soyadı

Ökkeş Fatih AKYURT (SPK Lisans No:400582)

d. Değerleme Tarihi

20.12.2023

e. Dayanak Sözleşmenin Tarih Ve Numarası

27.11.2023/ASCEGYO-03

f. Raporun, Tebliğin 1 İnci Maddesinin İkinci Fıkrası Kapsamında Hazırlanıp Hazırlanmadığına İlişkin Açıklama

İşbu rapor Sermaye Piyasası Kurulu'nun III-62.3 sayılı Sermaye Piyasasında Faaliyette Bulunacak Gayrimenkul Değerleme Kuruluşları Hakkında Tebliğ'inin 1. Maddesinin ikinci fıkrası kapsamında hazırlanmıştır.

g. Değerleme Konusu Gayrimenkulün Aynı Kuruluş Tarafından Daha Önceki Tarihlerde De Değerlemesi Yapılmışsa, Son Üç Değerlemeye İlişkin Bilgiler

Değerleme konusu taşınmaz için son üç yıl içinde firmamızca yapılmış değerlendirme bilgileri aşağıdaki gibidir.

Rapor No	Rapor Tarihi	Türk Lirası Değeri
2022/ASCE-055	07.11.2022	32.020.000,00 TL

2023/ASCEGYO-062

3. KURULUŞ VE MÜŞTERİYİ TANITICI BİLGİLER

a. Kuruluşun Unvanı Ve Adresi

ÜNVANI :	Zeugma Gayrimenkul Değerleme A.Ş.
ADRESİ :	Değirmişem Mah. Dr. Emin Kılıçkale Cad. No:20 Vakıflar Ferhadiye İş Hanı Kat:5 Daire:502 Şehitkamil/GAZİANTEP
İLETİŞİM:	Telefon:(0342)215 1205 Faks:(0342)21512 06 Web: www.zeugmadegerleme.com Mail : info@zeugmadegerlerme.com.tr
KURULUŞ TARİHİ	03.05.2010
SERMAYESİ	1.100.000 TL
MERSİS NO	0998071641300019
FAALİYET KONUSU	Yürürlükteki mevzuat çerçevesinde her türlü resmi, özel, gerçek ve tüzel kuruluşlara ait her türlü gayrimenkullerin, gayrimenkul projelerinin ve gayrimenkule dayalı hak ve faydaların belirli bir tarihteki muhtemel değerlerinin bağımsız ve tarafsız olarak takdiri, bu değerleri etkileyen gayrimenkullerin niteliği, piyasa ve çevre koşullarını analiz ederek, ulusal ve uluslararası alanda kabul görmüş değerlendirme standartları ve esasları çerçevesinde değerlendirme raporlarını hazırlamak.
İZİNLER/YETKİLERİ	Zeugma Gayrimenkul Değerleme A.Ş. Sermaye Piyasası Kurulu'nun 17/02/2001 tarihli ve 24491 sayılı Resmi Gazete'de Serl: VIII, No: 35 ile yayımlanan "Sermaye Piyasası Mevzuatı Çerçevesinde Gayrimenkul Değerleme Hizmeti Verecek Şirketler İle Bu Şirketlerin Kurulca Listeye Alınmalarına İlişkin Esaslar Hakkında Tebliğ" çerçevesinde, gayrimenkul değerlendirme hizmeti vermek üzere konunun görüşüldüğü Kurul Karar Organı'nın 16.02.2012 tarih ve 7 sayılı toplantısında uyarınca Sermaye Piyasası Kurulunca Listeye alınmıştır. Ayrıca Bankacılık Düzenleme ve Denetleme Kurulu'nun 05.06.2014 tarih ve 5888 sayılı Kararı ile Şirketimize "Bankalara Değerleme Hizmeti Verecek Kuruluşların Yetkilendirilmesi ve Faaliyetleri Hakkında Yönetmelik'in 11. Maddesi'ne istinaden bankalara Yönetmeliğin 4. Maddesi kapsamına giren "gayrimenkul, gayrimenkul projesi veya gayrimenkule bağlı hak ve faydaların değerlendirilmesi" hizmeti verme yetkisi verilmiştir.

b. Müşteriyi Tanıtıcı Bilgiler Ve Adresi

ASCE GAYRİMENKUL YATIRIM ORTAKLIĞI A.Ş.

Gazi Mahallesi Zübeyde Hanım Bulvarı No:64 Şehitkamil/Gaziantep

c. Müşteri Taleplerinin Kapsamı Ve Varsa Getirilen Sınırlamalar

Müşteri talebi raporda detayları verilen taşınmazın güncel piyasa rayiç değerinin tespiti ve sermaye piyasası mevzuatı gereğince, değerlendirme raporlarında bulunması gereken asgari hususlar çerçevesinde değerlendirme raporunun hazırlanmasıdır.

ç. İşin Kapsamı

İşin kapsamı, Gaziantep İli, Şehitkamil İlçesi, Gazi Mah. 266 Ada 673 Parselde yer alan " 7 Katlı Betonarme Apartman Ve Arsası" niteliğindeki ana gayrimenkul üzerinde yer alan 10 adet bağımsız bölümün pazar değerinin tespit edilmesidir. Söz konusu değerlendirme çalışması gayrimenkullerin piyasa değerinin belirleme amacıyla hazırlanmıştır. Bu raporda resmi kurum araştırmaları yapılarak yasal ve hukuki boyutuyla gayrimenkulün durumu irdelenmiş ve piyasa koşullarına uygun olarak piyasa değeri araştırılıp tespit edilmiştir. Ayrıca rapor kapsamında değere etki eden unsurlar mevcut piyasa koşulları içinde değerlendirilmiş ve değere nasıl ulaşıldığı hakkında bilgi verilmiştir.



4. GAYRİMEKULÜN YASAL DURUMUNA İLİŞKİN BİLGİLER

a. Gayrimenkulün Yeri, Konumu, Tanımı, Tapu Kayıtları, Plan, Proje, Ruhsat, Şema Vb. Dokümanları Hakkında Bilgiler

1. Gayrimenkulün Yeri, Konumu, Tanımı

Değerlemeye konu taşınmaza ulaşım; Gaziantep İl merkezinde bulunan Zübeyde Hanım Bulvarı'na girilerek Gazi Mahallesi istikametinde ilerlenir. Bu bulvarı dik kesen Battal Bey Caddesi köşesinde bulunan taşınmaza ulaşılır.

Alt yapı çalışmaları tamamlanmış olup belediye hizmetlerinden faydalanım imkânı tamdır. Ulaşım çeşitlilik göstermekte olup; toplu taşıma araçlarından (dolmuş ve belediye otobüslerinden) faydalanılmaktadır.

Enlem	37.0649
Boylam	37.3480

Taşınmazların konumunu gösteren uydu görüntüsü aşağıdaki gibidir:



2023/ASCEGYO-062

11/17

2. Tapu Kayıtları

Değerleme konusu taşınmazın tapu kayıtları aşağıdaki gibidir:

Ana Gayrimenkul

İl	Gaziantep
İlçe	Şehitkamil
Mahalle	Gazi
Ada	266
Parsel	673
Yüzölçümü (m²)	990,97
Nitelik	7 Katlı Betonarme Apartman Ve Arsası

Bağımsız Bölümler

Malik		ASCE GAYRİMENKUL YATIRIM ORTAKLIĞI A.Ş			
Blok Adı	Kat No	B.B. No	Arsa Payı	Mimari yapısı	Alanı
-	1	1	76/991	MESKEN	153,00
-	1	2	76/991	MESKEN	153,00
-	2	3	76/991	MESKEN	153,00
-	2	4	76/991	MESKEN	153,00
-	4	8	76/991	MESKEN	153,00
-	5 VE ÇATI	9	102/991	MESKEN	253,00
-	5 VE ÇATI	10	102/991	MESKEN	253,00
-	ZEMİN	11	84/991	DUKKAN	116,00
-	ZEMİN	12	84/991	DUKKAN	116,00
-	BODRUM	13	11/991	GARAJ	28,00

3. Plan, proje, ruhsat, şema vb. dokümanları

Belge Adı	İncelendiği Kurum	Belge Tarihi	Belge Sayısı
Mimari Proje	TKGM Portalı		
İlk Yapı Ruhsatı	Şehitkamil Belediyesi	29.09.2004	213
Son Yapı Ruhsatı	Şehitkamil Belediyesi	29.09.2009	232
Yapı Kullanma İzin Belgesi	Şehitkamil Belediyesi	19.01.2012	007

2023/ASCEGYO-062

b. Gayrimenkul İle İlgili Herhangi Bir Takyidat Veya Devredilmesine İlişkin Herhangi Bir Sınırlama Olup Olmadığı Hakkında Bilgi

Rehinler Bölümü	Kayıt Bulunmamaktadır.
Şerhler Bölümü	Kayıt Bulunmamaktadır.
Beyanlar BölümüKM ne Çevrilmiştir . Şehitkamil - 02-02-2012 13:26 - 3100 Yönetim Planı : 06/04/2009 Şehitkamil - 07-04-2009 09:55 - 8530
İrtifaklar Bölümü	Kayıt Bulunmamaktadır.
Muhdesat Bölümü	Kayıt Bulunmamaktadır.
MALİK	ASCE GAYRİMENKUL YATIRIM ORTAKLIĞI A.Ş.

Taşınmazlar üzerinde yer alan beyanlar gayrimenkulün değerine veya devredilebilmesine bir olumsuz etkisi bulunmadığı düşünülmektedir.

c. Gayrimenkul İle İlgili Varsa, Son Üç Yıllık Dönemde Gerçekleşen Alım Satım İşlemlerine Ve Gayrimenkulün Hukuki Durumunda Meydana Gelen Değişikliklere (İmar Planında Meydana Gelen Değişiklikler, Kamulaştırma İşlemleri Vb.) İlişkin Bilgi

Taşınmazlar son 3 yıl içerisinde ;

- Satış görmemiştir.
- Hukuki bir sürece konu edilmemiştir.

ç. Gayrimenkulün Ve Bulunduğu Bölgenin İmar Durumuna İlişkin Bilgiler

Taşınmaz Şehitkamil Belediyesi sınırları içerisinde yer almaktadır. 1/1000 ölçekli Uygulama İmar Planı 'nda, Ayrık Nizam Konut alanında kalmaktadır.

PLAN ÖLÇEĞİ	1/1000			
TAKS	0,40		Hmax	
KAKS	1,80		EMSAL	
ÇEKME MESAFELERİ	Ön	Yan	Arka	İNŞAAT NİZAMI
	5	11	H/2	AYRIK

Taşınmazın bulunduğu bölge konut ağırlıklı olup taşınmaz ile benzer imara sahiptir.

2023/ASCEGYO-062



d. Gayrimenkul İçin Alınmış Durdurma Kararı, Yıkım Kararı, Riskli Yapı Tespiti Vb. Durumlara Dair Açıklamalar

Gayrimenkul için alınmış durdurma kararı, yıkım kararı, riskli yapı tespiti vb. durumlar bulunmamaktadır.

e. Gayrimenkule İlişkin Olarak Yapılmış Sözleşmelere (Gayrimenkul Satış Vaadi Sözleşmeleri, Kat Karşılığı İnşaat Sözleşmeleri Ve Hasılat Paylaşımı Sözleşmeler Vb.) İlişkin Bilgiler

Değerleme konusu taşınmazlar kat mülkiyetli olup bağımsız bölümlere ilişkin olarak yapılmış sözleşme bulunmamaktadır.

f. Gayrimenkuller Ve Gayrimenkul Projeleri İçin Alınmış Yapı Ruhsatlarına, Tadilat Ruhsatlarına, Yapı Kullanım İzinlerine İlişkin Bilgiler İle İlgili Mevzuat Uyarınca Alınması Gerekli Tüm İzinlerin Alınıp Alınmadığına Ve Yasal Gerekliliği Olan Belgelerin Tam Ve Doğru Olarak Mevcut Olup Olmadığı Hakkında Bilgi

Mevzuat uyarınca alınması gerekli tüm izinler alınmış olup yasal gerekliliği olan belgelerin tamamı tam ve doğru olarak Şehitkamil Belediyesi'nde ve Tapu Kadastro Genel Müdürlüğü'nde mevcuttur.

g. Değerlemesi Yapılan Projeler İle İlgili Olarak, 29/6/2001 Tarih Ve 4708 Sayılı Yapı Denetimi Hakkında Kanun Uyarınca Denetim Yapan Yapı Denetim Kuruluşu (Ticaret Unvanı, Adresi Vb.) Ve Değerlemesi Yapılan Gayrimenkul İle İlgili Olarak Gerçekleştirdiği Denetimler Hakkında Bilgi

Taşınmaz parsel üzerindeki yapılar Antep Yapı Denetim Firması tarafından kontrol edilmiştir. Denetimler tamamlanmış olup taşınmazlar mevcut hali ile iskân olarak kat mülkiyetine geçmiştir.

Adres: Batıkent Mah. 09051 nolu sokak n:1 Şehitkamil/Gaziantep

ğ. Eğer Belirli Bir Projeye İstinaden Değerleme Yapılıyorsa, Projeye İlişkin Detaylı Bilgi Ve Planların Ve Söz Konusu Değerin Tamamen Mevcut Projeye İlişkin Olduğuna Ve Farklı Bir Projenin Uygulanması Durumunda Bulunacak Değerin Farklı Olabileceğine İlişkin Açıklama

Gayrimenkul değerlendirilmesi belirli projeye istinaden yapılmamaktadır.

h. Varsa, Gayrimenkulün Enerji Verimlilik Sertifikası Hakkında Bilgi

Taşınmaz parsel üzerindeki yapılara ait enerji kimlik belgesi ile ilgili olarak <https://beptr.csb.gov.tr/bep-web/#/queryEkb> internet adresinden UAVT kodu ile sorgu yapılmış olup herhangi bir belge bulunmamaktadır.

2023/ASCEGYO-062

5. GAYRİMENKULÜN FİZİKİ ÖZELLİKLERİ

a. Gayrimenkulün Bulunduğu Bölgenin Analizi Ve Kullanılan Veriler

1. Gaziantep İli Hakkında Genel Bilgiler

Konumu: 36° 28' ve 38° 01' doğu boylamları ile 36° 38' ve 37° 32' kuzey enlemleri arasında yer alan kent doğusunda Şanlıurfa; batısında Osmaniye ve Hatay; kuzeyinde Kahramanmaraş; güneyinde Suriye; kuzeydoğusunda Adıyaman; güneybatısında da Kilis yer almaktadır. 6222 km²'lik alanıyla Türkiye topraklarının yaklaşık olarak %1'lik bölümünü kapsamaktadır.

Genel Bilgiler: Güneydoğu Torosların uzantısı olan Sofdağları'nın bulunduğu ilde; Dülükbaba, Sam, Ganibaba ve Sarıkaya Dağları yer alır. İslahiye, Barak, Araban, Yavuzeli ve Oğuzeli ilin önemli ovalarını; Fırat Nehri, Nizip Çayı, Afrin Çayı, Merziman Çayı ve Alleben Deresi ise ilin önemli akarsularını oluşturmaktadır. Ziraata elverişli olan il toprakları zeytin, fıstık, meyve ve sebze bahçeleri, üzüm bağları pamuk ve buğday tarlaları ile kaplıdır. İlin dağlık kesimlerinde kısmen çam, köknar, sedir ormanları, step ve yarı step bitki örtüsü görülmektedir. İl dâhilindeki ormanlarda bol miktarda keklik, turaç, yaban ördeği, yaban kazı, çil, kınalı baykuş, güvercin, serçe, an kuşu, yaban domuzu, tavşan, su kuşları, kirpi ve bildircin görülmektedir.

İklimi: Akdeniz ve kara ikliminin geçiş noktasında yer alan ilin güney kesimleri, Akdeniz ikliminin etkisinde olmakla beraber genel olarak yazlar sıcak ve kurak, kışlar ise soğuk ve yağışlıdır. Yağış en fazla kış ve ilkbahar aylarında görülür.

İlçeleri: Araban, İslahiye, Karkamış, Nizip, Oğuzeli, Nurdağı, Şahinbey, Şehitkamil, Yavuzeli'dir.

Türkiye'nin altıncı, Güneydoğu Anadolu Bölgesi'nin ise en büyük kenti olan Gaziantep; nüfusu, ekonomik potansiyeli, kültürel zenginlikleri, tarihi dokusu ve büyükşehir statüsüyle metropol bir kenttir.

Anadolu'nun ilk yerleşim merkezlerinden biri olan Mezopotamya ile Akdeniz Bölgesi'nin kesişme noktasında yer alan kent, birçok medeniyete ev sahipliği yapmış ve tarihin her döneminde önemini korumuştur. Farklı uygarlıkların, kültürlerin ve dinlerin bir araya gelerek birbirleri içinde sentezlendiği gizemli bir tarihe sahip olan Gaziantep; Paleolitik, Neolitik, Kalkolitik, Tunç, Hitit, Hurri-Mitanni, Asur, Pers, Büyük İskender, Selevkoslar Krallığı, Roma, Bizans, Selçuklu, Memluklar, Dulkadiroğulları ve Osmanlı dönemlerine ait izleri-eserleri günümüze kadar taşımaktadır. Tarihi İpek Yolu'nun buradan geçmiş olmasından dolayı uygarlıkların uğrak yeri olmuş, tarihin her döneminde kültür ve ticaret merkezi olma özelliğini korumuştur. Gaziantep'te bulunan tarihi eserlerin çeşitliliği kentin kültürel zenginliğinin bir göstergesidir.

Günümüzdeki Gaziantep'in tarihsel bağlantıları eski Dülük ve Kale ile ilişkilidir. Dülük, antik kaynaklarda "Doliche", Bizans kaynaklarında "Teluck", Arap kaynaklarında "Duluk" adıyla geçmektedir. Dülük, tarihin en eski çağlarından beri kullanılan bir yol şebekesinin düğüm noktasında yer almış, bölgedeki yerleşim Dülük'ten sonra Gaziantep Kalesi etrafında gelişerek şehirleşme bu alanda yoğunlaşmıştır.

Gaziantep Kalesi, Roma döneminde kuzeyi doğal kaya, güneyi ise höyük olan bir tepede üzerine gözetleme kulesi olarak kurulmuştur. Bizans İmparatoru Iustinianos döneminde günümüzdeki halini almıştır. Memluklar, Dulkadiroğulları ve Osmanlılar döneminde çeşitli onarımlar geçiren kale, anıtsal mimarisiyle varlığını korumaktadır.

Antep, Bizans kaynaklarında en erken 12.yy. olarak tarihlenmektedir. Haçlı seferleri sırasında ise Antep'ten "Hantap" olarak bahsedildiği görülmektedir. Antep 1151 yılında Sultan I.Mesud zamanında, Anadolu Selçukluların eline geçmiş, Sultan Mesud'un ölümü üzerine Antep, Musul ve Halep Atabek'i Nureddin Zengi tarafından alınmıştır. Bunun üzerine Selçuklu tahtına geçen II. Kılıçarslan, 1157'de Antep'i kuşatmıştır. 1183 yılında Selahaddin Eyyubi, Fırat Nehri'ni geçerek Antep'e girmiştir. 1218'de Selçuklu Sultanı I. İzzettin Keykavus'un ordusu Antep'i tekrar almıştır. 1271 yılında, Moğollar'ın Kuzey Suriye seferleri sırasında Antep işgal edilmiştir. Memluk Sultanı Baybars'ın 1277'de Moğollar'a karşı düzenlediği Anadolu seferi sırasında Antep, Memluklu hakimiyetine girmiştir. 1390 yılında Dulkadiroğulları ordusu Antep'e gelmiş, şehri yağmalamış fakat kuşatamamıştır. Antep 1400 yılında Besni ile beraber Timur tarafından alınmış, şehir büyük ölçüde yıkıma uğramıştır. Daha sonra Antep, Karakoyunlu sülalesinden Kara Yusuf'un ve Dulkadiroğulları'nın yönetimi altına girmiştir. 1522 yılına kadar bölgede egemenliğini sürdürmüştür. 1480 yılında Alaüddevle Bozkurt Bey'in başa geçmesinden sonra Osmanlı ile Dulkadiroğulları Beyliği arasındaki ilişkiler gelişmiş, Antep istikrarlı bir dönem yaşamıştır. Yavuz Sultan Selim'in İran seferi sırasında Alaüddevle Bozkurt Bey'den yardım gelmemesinden dolayı, Yavuz Sultan Selim, Çaldıran Seferi sonunda savaş açmış ve Alaüddevle öldürülmüştür. Karşıklıktan yararlanan Memluklar, Antep'i ele geçirmişlerdir. Yavuz Sultan Selim'in Mercidabık ve Ridaniye zaferlerinden sonra 1516'te Antep, Osmanlı yönetimi altına girmiştir.

Osmanlı yönetiminden sonra şehir hızla imar edilmeye başlanmış, yeni yapılar yükselmiş, halk Osmanlı Devleti'nin gerileme dönemine kadar refah içinde yaşamıştır. Kent, 1818-1819'da geçici olarak Halep'in kazası olmuştur. Bu durum Antep'i sosyal, ekonomik ve ticari yönlerden gelişmesini sağlamıştır. I.DünyaSavaşı'na kadar devam eden bu durum, 1919'da İngilizler'in daha sonra da Fransızlar'ın işgaliyle bozulmuştur. Antep harbinde 10 ay 9 gün boyunca düşmana karşı kadını, erkeği, büyüğü, küçüğü ile mücadele veren şehir, 8 Şubat 1921'de "Gazi" unvanını almıştır. 25 Aralık 1921 yılında, düşman işgalinden kurtulan Gaziantep Cumhuriyet'in ilanıyla birlikte hızla gelişmeye devam etmiştir. Bugün tarihi, kültürel değerleri, birbirinden lezzetli Antep yemeklerini barındıran mutfağı, beş organize sanayi bölgesi, şehirlerarası ve uluslararası bağlantı yolları ile bölgenin en önemli kentlerinden biri olan Gaziantep, her yıl binlerce turist ağırlamaktadır.

2. Şehitkamil İlçesi Hakkında Genel Bilgiler

Gaziantep şehrinin Alleben Deresi ile tabii uzantılarının kuzeyinde kalan bölümü merkez olmak üzere Şehitkamil adıyla, 3398 sayılı Gaziantep İl'i Merkezinde Şehitkamil ve Şahinbey adıyla iki ilçe kurulması hakkındaki kanunla, 20.06.1987 tarihinde kurulmuş ve 19.09.1988 tarihinde de faaliyete geçmiştir.

İlçe "Şehitkamil" adını, Gaziantep Savunması sırasında 14 yaşında iken şehit edilen "Mehmet Kamil" den almaktadır.

Güneydoğu Anadolu Bölgesi'nin batısında yer alan ilçe 1.268 km²'lik (2015) bir alanı kapsar. Güneydoğu Anadolu ile Akdeniz Bölgeleri arasında kalan ilçede her iki bölgenin iklimi ve özellikleri görülür. Kışlar soğuk ve yağışlı, yazlar ise sıcak ve kurak geçer. İlçenin kuzeyinde Pazarcık, kuzeydoğusunda Yavuzeli, doğusunda Nizip, güneydoğusunda Oğuzeli, güneyinde Şahinbey ve batısında ise Nurdağı ilçesi bulunmaktadır.

Başlıca yükseltiler; Sofdağı (1496 m), Dülükbaba (1250 m), Güreniz (1069 m) ve Sam Dağları'dır (1053 m). Küçük akarsular arasında en önemlisi Alleben Deresi'dir.

2015 Yılı adrese dayalı nüfus tespit sonuçlarına göre ilçemizin toplam nüfusu 726.831 dir. Şehitkamil Belediyesi sınırları içerisinde 143 mahalle bulunmaktadır.

İlçe merkezinde 2 devlet hastanesi bulunmaktadır. Bunlar; Şehitkamil Devlet Hastanesi (300 yataklı) ve 25 Aralık Devlet Hastanesidir (382 yataklı). İlçe sınırlarımız içerisinde 17 Sağlık Ocağı ile 1 ana çocuk sağlığı merkezi faaliyet göstermektedir. Bu ocaklarımıza bağlı sağlık evlerinin sayısı ise 25'tir.

Ayrıca ilçe sınırları içerisinde 3 özel hastane, 25 özel poliklinik, 119 eczane ile 5 özel hemodiyaliz merkezi bulunmaktadır.

İlçe merkezinde Devlete ait 4 anaokulu, 51 ilköğretim okulu, 3 özel eğitim ilköğretim okulu, 8 genel lise, 3 Anadolu Lisesi, 1 Çok Programlı Lise, 1 Fen Lisesi ile 8 Mesleki ve Teknik Lise bulunmaktadır. Bu okullarımıza devam eden öğrenci sayısı 97.554 olup, 2.998 öğretmen görev yapmaktadır. Bunun yanı sıra 1 özel Anaokulu, 5 özel ilköğretim okulu ile 4 özel lise de mevcuttur. Bu okullarımızın 3.285 öğrencisi olup, 255 öğretmen görev yapmaktadır.

67 köy ve 4 mezradaki Birleştirilmiş Sınıflı İlköğretim Okullarında eğitim ve öğretim yapılmaktadır.

İlçenin okur - yazar oranı % 97'dir.

İlçe Merkezinde 18 Dershane, Motorlu Taşıt Sürücü Kursu ile 7 Öğrenci Yurdu bulunmaktadır. Kültür Bakanlığına bağlı 1 Arkeoloji Müzesi ile 1 Halk Kütüphanesi bulunmaktadır

b. Mevcut Ekonomik Koşulların, Gayrimenkul Piyasasının Analizi, Mevcut Trendler Ve Dayanak Veriler İle Bunların Gayrimenkulün Değerine Etkileri

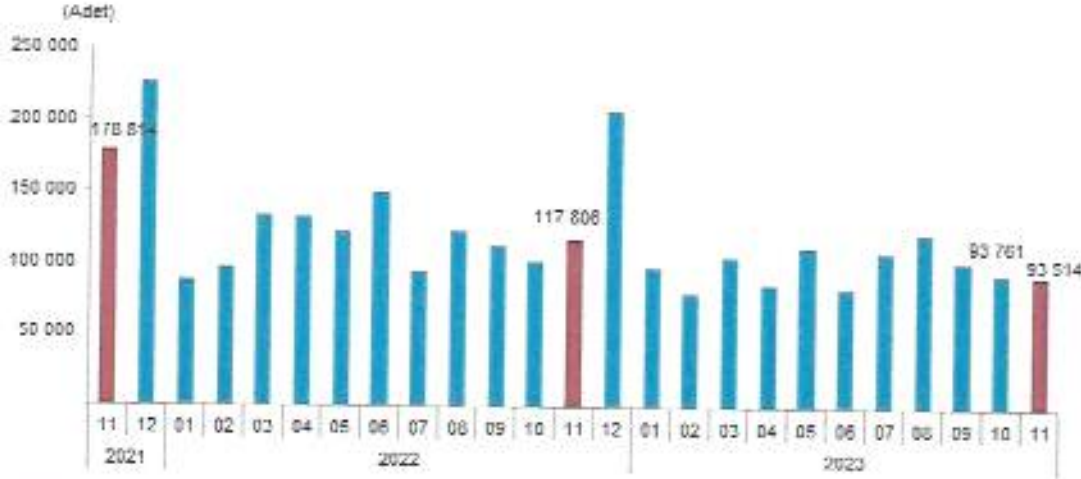
2023/ASCEGYO-062

1. Konut Satış İstatistikleri, Kasım 2023

Türkiye genelinde Kasım ayında 93 bin 514 konut satıldı.

Türkiye genelinde konut satışları Kasım ayında bir önceki yılın aynı ayına göre %20,6 azalarak 93 bin 514 oldu. Konut satışlarında İstanbul 15 bin 187 konut satışı ve %16,2 ile en yüksek paya sahip oldu. Satış sayılarına göre İstanbul'u 8 bin 250 konut satışı ve %8,8 pay ile Ankara, 5 bin 105 konut satışı ve %5,5 pay ile İzmir izledi. Konut satış sayısının en az olduğu iller sırasıyla 52 konut ile Hakkari, 57 konut ile Ardahan ve 73 konut ile Gümüşhane oldu.

Konut satışı, Kasım 2023



Konut satışları Ocak-Kasım döneminde %14,9 azaldı.

Konut satışları Ocak-Kasım döneminde bir önceki yılın aynı dönemine göre %14,9 azalışla 1 milyon 87 bin 349 olarak gerçekleşti.

Konut satış sayısı, Kasım 2023

	Kasım			Ocak - Kasım		
	2023	2022	Değişim (%)	2023	2022	Değişim (%)
Satış şekline göre toplam satış	93 514	117 806	-20,6	1 087 349	1 277 659	-14,9
İpotekli satış	5 245	16 655	-68,5	171 706	258 524	-33,6
Diğer satış	88 269	101 151	-12,7	915 643	1 019 135	-10,2
Satış durumuna göre toplam satış	93 514	117 806	-20,6	1 087 349	1 277 659	-14,9
İlk el satış	30 472	37 380	-18,5	328 299	382 190	-14,1
İkinci el satış	63 042	80 426	-21,6	759 050	895 469	-15,2

İpotekli konut satışları 5 bin 245 olarak gerçekleşti.

Türkiye genelinde ipotekli konut satışları Kasım ayında bir önceki yılın aynı ayına göre %68,5 azalış göstererek 5 bin 245 oldu. Toplam konut satışları içinde ipotekli satışların payı %5,6 olarak gerçekleşti. Ocak-Kasım döneminde

2023/ASCEGYO-062

11 - 4

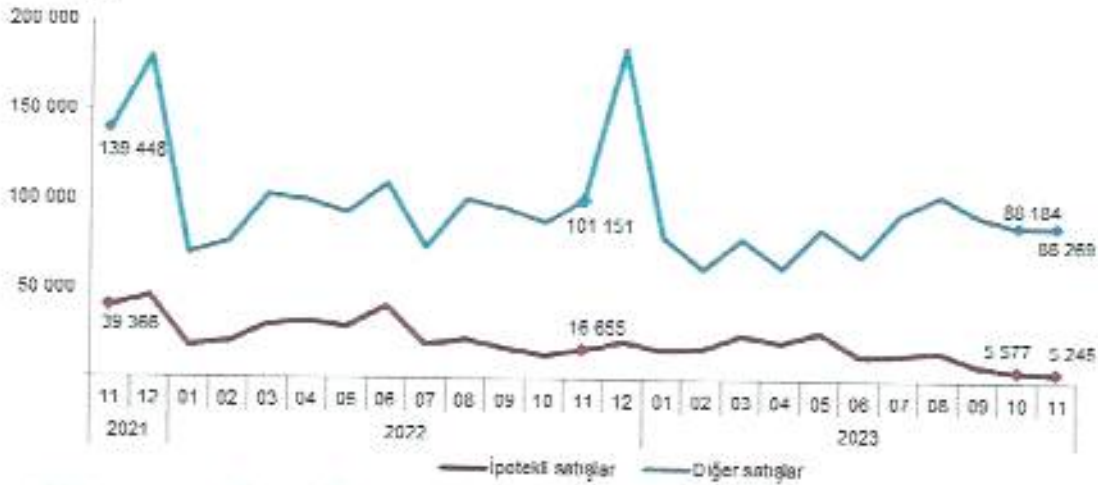
gerçekleşen ipotekli konut satışları ise bir önceki yılın aynı dönemine göre %33,6 azalışla 171 bin 706 oldu.

Kasım ayındaki ipotekli satışların, bin 390'ı; Ocak-Kasım dönemindeki ipotekli satışların ise 51 bin 624'ü ilk el satış olarak gerçekleşti.

Diğer satış türleri sonucunda 88 bin 269 konut el değiştirdi.

Türkiye genelinde diğer konut satışları Kasım ayında bir önceki yılın aynı ayına göre %12,7 azalarak 88 bin 269 oldu. Toplam konut satışları içinde diğer satışların payı %94,4 olarak gerçekleşti. Ocak-Kasım döneminde gerçekleşen diğer konut satışları ise bir önceki yılın aynı dönemine göre %10,2 azalışla 915 bin 643 oldu.

Satış şekline göre konut satışı, Kasım 2023
(Adet)



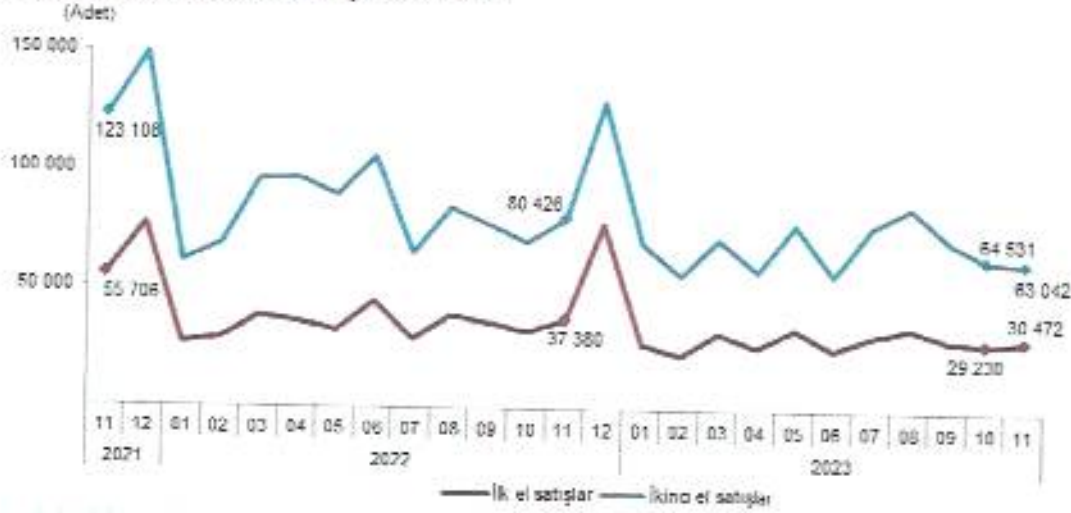
İlk el konut satış sayısı 30 bin 472 olarak gerçekleşti.

Türkiye genelinde ilk el konut satış sayısı, Kasım ayında bir önceki yılın aynı ayına göre %18,5 azalarak 30 bin 472 oldu. Toplam konut satışları içinde ilk el konut satışının payı %32,6 oldu. İlk el konut satışları Ocak-Kasım döneminde ise bir önceki yılın aynı dönemine göre %14,1 azalışla 328 bin 299 olarak gerçekleşti.

İkinci el konut satışlarında 63 bin 42 konut el değiştirdi.

Türkiye genelinde ikinci el konut satışları Kasım ayında bir önceki yılın aynı ayına göre %21,6 azalış göstererek 63 bin 42 oldu. Toplam konut satışları içinde ikinci el konut satışının payı %67,4 oldu. İkinci el konut satışları Ocak-Kasım döneminde ise bir önceki yılın aynı dönemine göre %15,2 azalışla 759 bin 50 olarak gerçekleşti.

Satış durumuna göre konut satışı, Kasım 2023



Yabancılara Kasım ayında 2 bin 342 konut satışı gerçekleşti.

Yabancılara yapılan konut satışları Kasım ayında bir önceki yılın aynı ayına göre %61,5 azalarak 2 bin 342 oldu. Kasım ayında toplam konut satışları içinde yabancılara yapılan konut satışının payı %2,5 oldu. Yabancılara yapılan konut satışlarında ilk sırayı 790 konut satışı ile Antalya aldı. Antalya'yı sırasıyla 710 konut satışı ile İstanbul ve 316 konut satışı ile Mersin izledi.

Yabancılara yapılan konut satışı, Kasım 2023



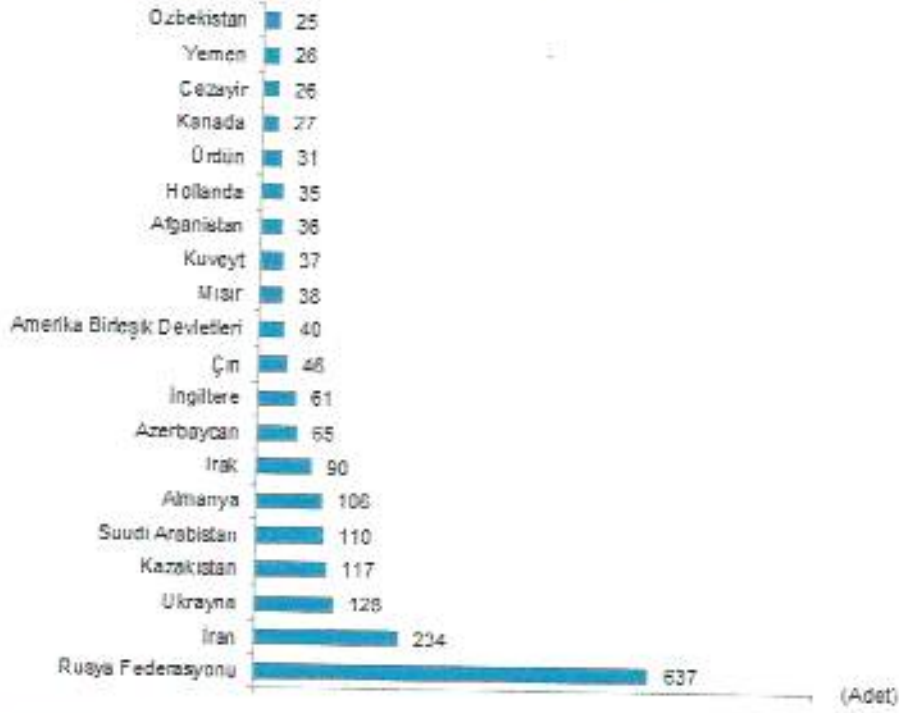
Yabancılara yapılan konut satışları Ocak-Kasım döneminde ise bir önceki yılın aynı dönemine göre %46,1 azalarak 32 bin 941 oldu.

Ülke uyruklarına göre en çok konut satışı Rusya Federasyonu vatandaşlarına yapıldı.

Kasım ayında Rusya Federasyonu vatandaşları Türkiye'den 637 konut satın aldı. Rusya Federasyonu vatandaşlarını sırasıyla 234 konut ile İran, 128 konut ile Ukrayna ve 117 konut ile Kazakistan vatandaşları izledi.

Handwritten signatures and initials.

Uyruklara göre en çok konut satışı yapılan 20 ülke, Kasım 2023



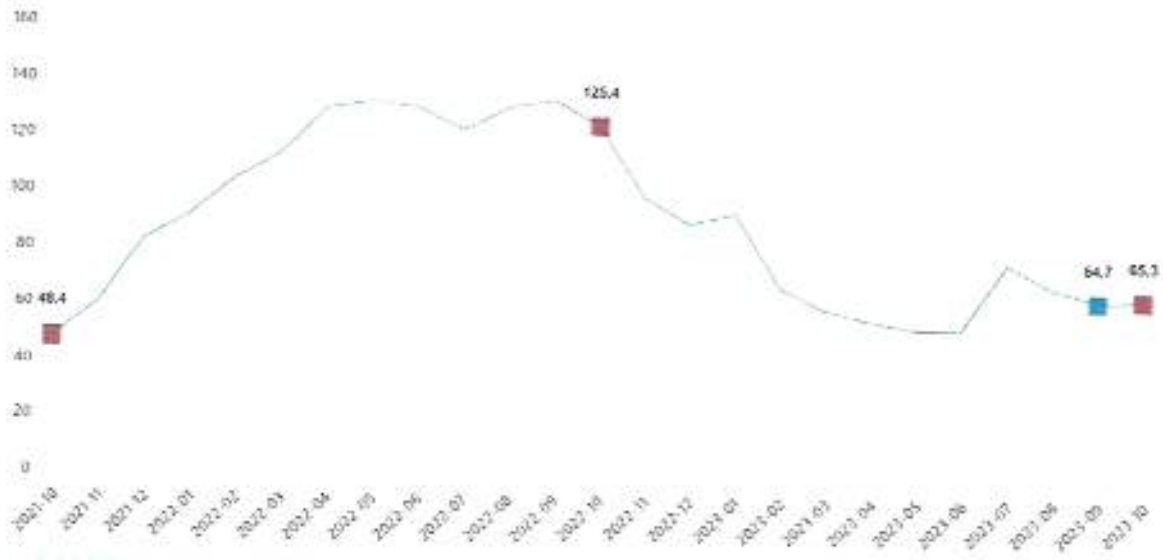
2. Ciro Endeksleri, Ekim 2023

Toplam ciro yıllık %65,3 arttı.

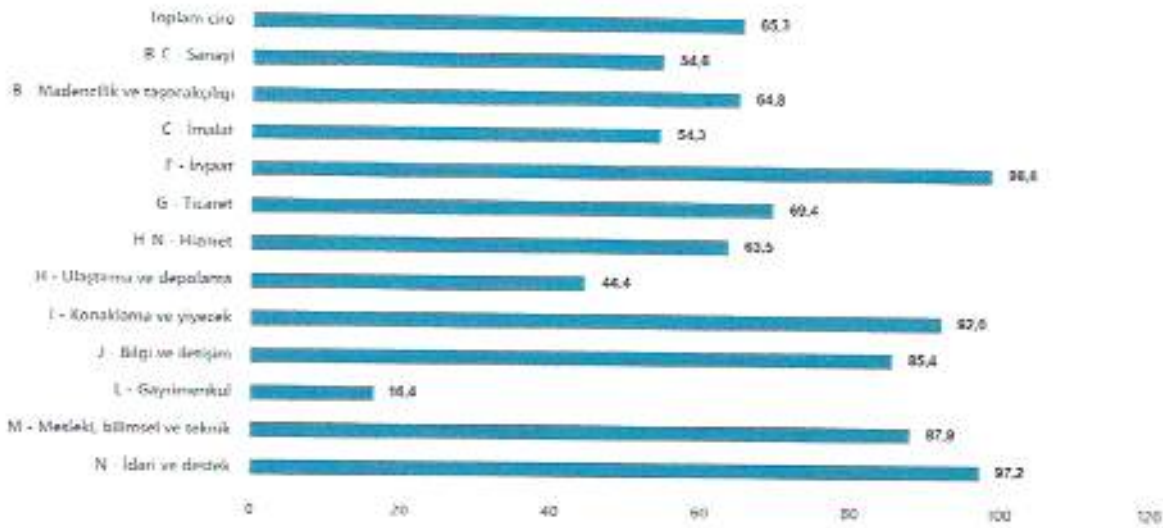
Sanayi, inşaat, ticaret ve hizmet sektörleri toplamında ciro endeksi (2015=100), 2023 yılı Ekim ayında yıllık %65,3 arttı.

Toplam cironun alt detaylarına bakıldığında; 2023 yılı Ekim ayında yıllık sanayi sektörü ciro endeksi %54,6 arttı, inşaat ciro endeksi %98,6 arttı, ticaret ciro endeksi %69,4 arttı, hizmet ciro endeksi %63,5 arttı.

Toplam ciro yıllık değişim oranı(%), Ekim 2023



Ciro endeksleri yıllık değişim oranları(%), Ekim 2023



Toplam ciro aylık %4,1 arttı.

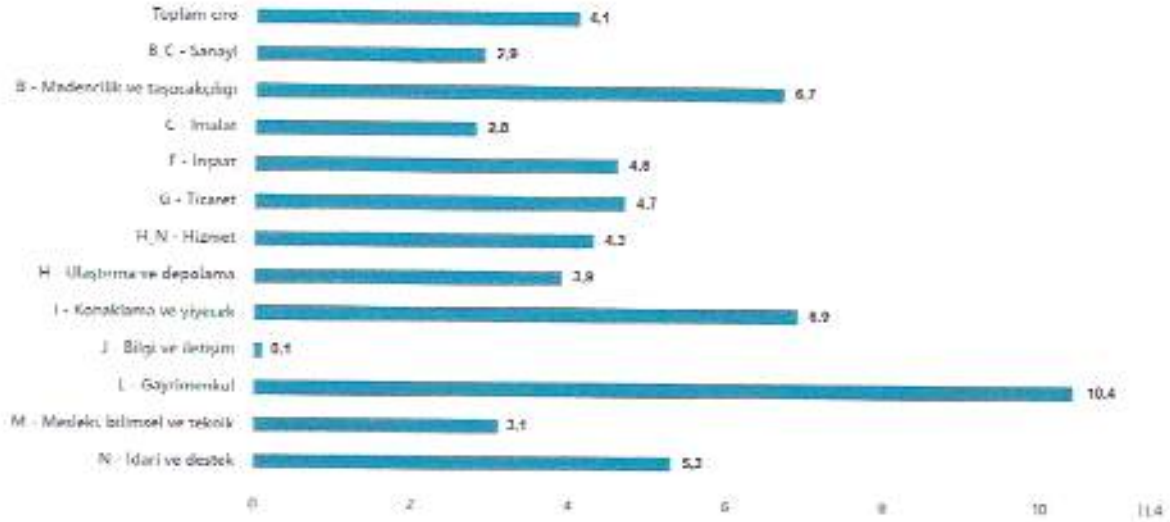
Sanayi, inşaat, ticaret ve hizmet sektörleri toplamında ciro endeksi (2015=100), 2023 yılı Ekim ayında aylık %4,1 arttı.

Toplam cironun alt detaylarına bakıldığında; 2023 yılı Ekim ayında aylık sanayi sektörü ciro endeksi %2,9 arttı, inşaat ciro endeksi %4,6 arttı, ticaret ciro endeksi %4,7 arttı, hizmet ciro endeksi %4,3 arttı.

Toplam ciro aylık değişim oranı(%), Ekim 2023



Ciro endeksleri aylık değişim oranları(%), Ekim 2023

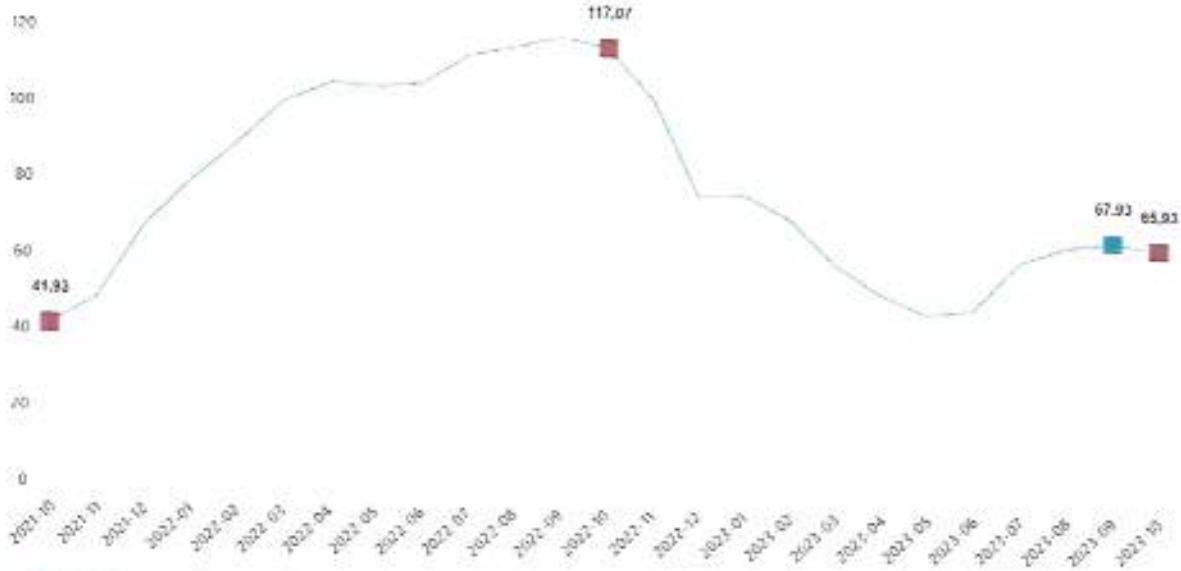


3. İnşaat Maliyet Endeksi, Ekim 2023

İnşaat maliyet endeksi yıllık %65,93 arttı, aylık %2,20 arttı.

İnşaat maliyet endeksi, 2023 yılı Ekim ayında bir önceki aya göre %2,20 arttı, bir önceki yılın aynı ayına göre %65,93 arttı. Bir önceki aya göre malzeme endeksi %2,43 arttı, işçilik endeksi %1,67 arttı. Ayrıca bir önceki yılın aynı ayına göre malzeme endeksi %52,00 arttı, işçilik endeksi %113,47 arttı.

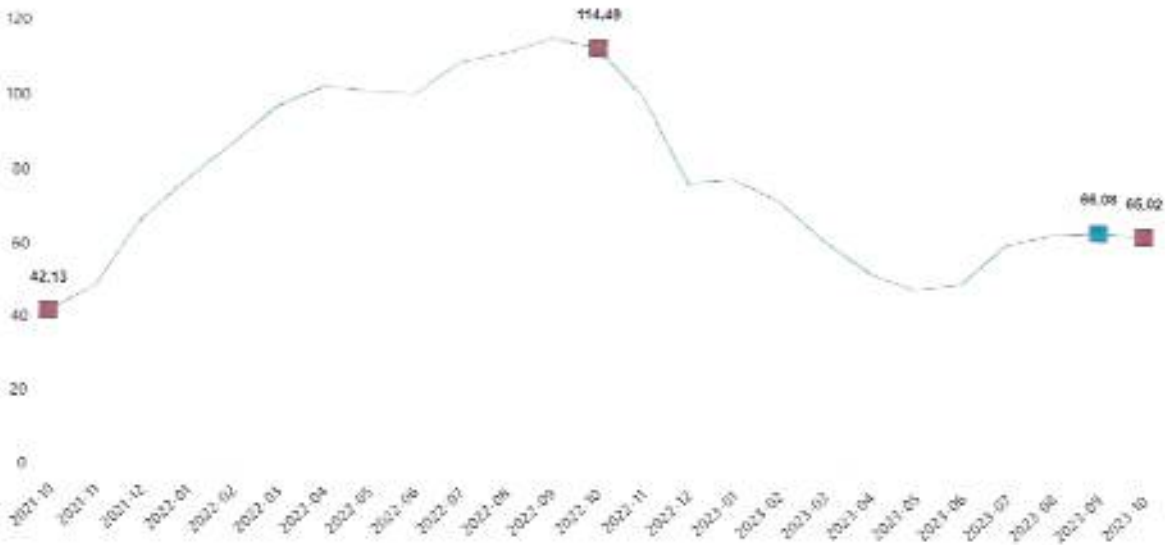
İnşaat maliyet endeksi yıllık değişim oranı(%), Ekim 2023



Bina inşaatı maliyet endeksi yıllık %65,02 arttı, aylık %2,45 arttı.

Bina inşaatı maliyet endeksi, bir önceki aya göre %2,45 arttı, bir önceki yılın aynı ayına göre %65,02 arttı. Bir önceki aya göre malzeme endeksi %2,82 arttı, işçilik endeksi %1,61 arttı. Ayrıca bir önceki yılın aynı ayına göre malzeme endeksi %50,28 arttı, işçilik endeksi %113,31 arttı.

Bina dışı yapılar için inşaat maliyet endeksi yıllık değişim oranı(%), Ekim 2023

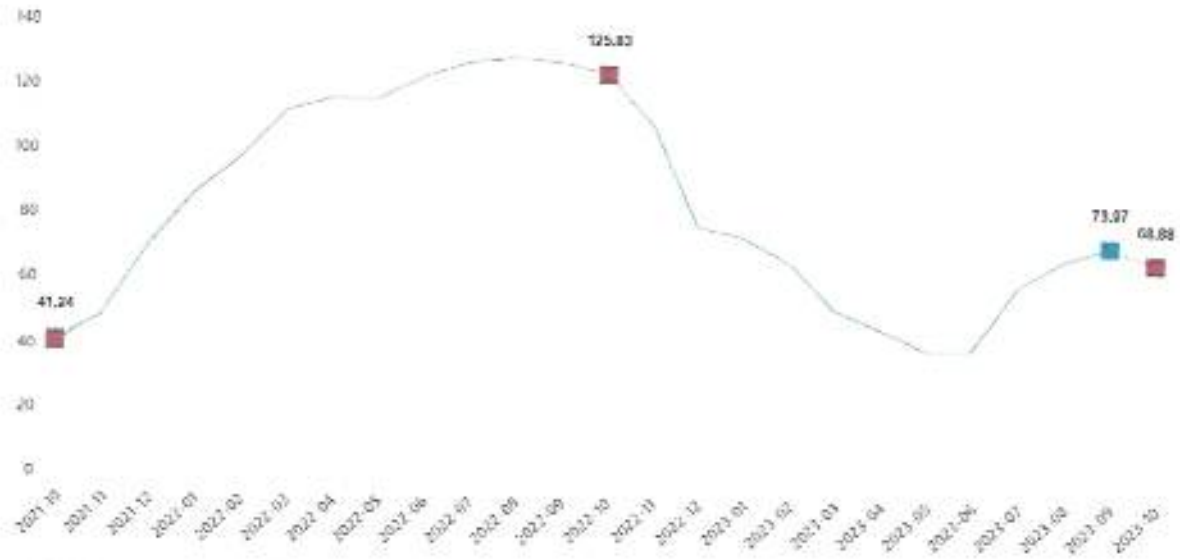


Bina dışı yapılar için inşaat maliyet endeksi yıllık %68,88 arttı, aylık %1,43 arttı.

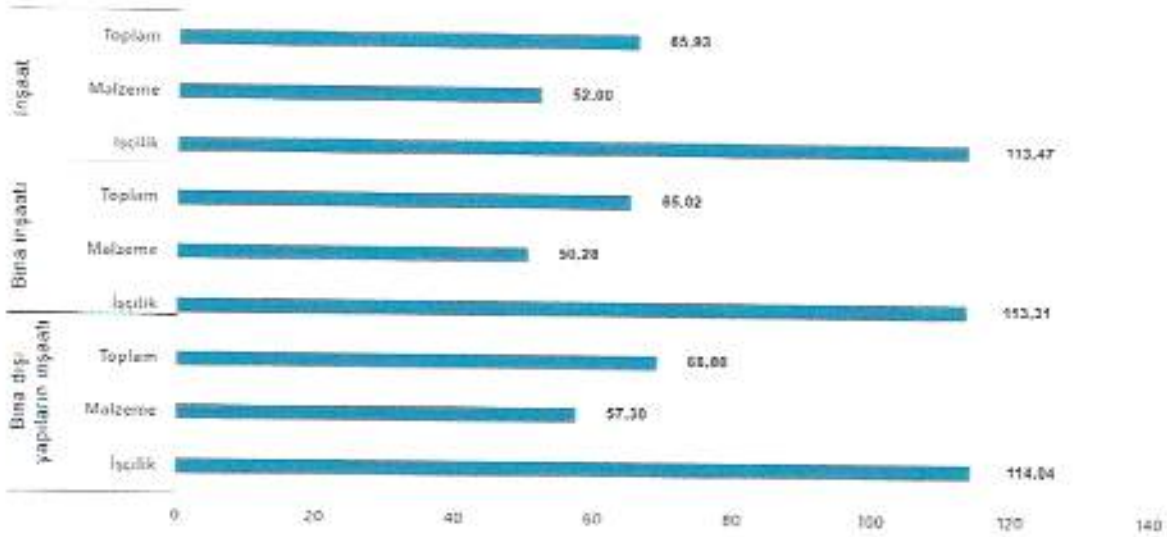
Bina dışı yapılar için inşaat maliyet endeksi, bir önceki aya göre %1,43 arttı, bir önceki yılın aynı ayına göre %68,88 arttı. Bir önceki aya göre malzeme endeksi %1,28 arttı, işçilik endeksi %1,85 arttı. Ayrıca bir önceki yılın aynı ayına göre malzeme endeksi %57,30 arttı, işçilik endeksi %114,04 arttı.

2023/ASCEGYO-062

Bina dışı yapılar için inşaat maliyet endeksi yıllık değişim oranı(%), Ekim 2023

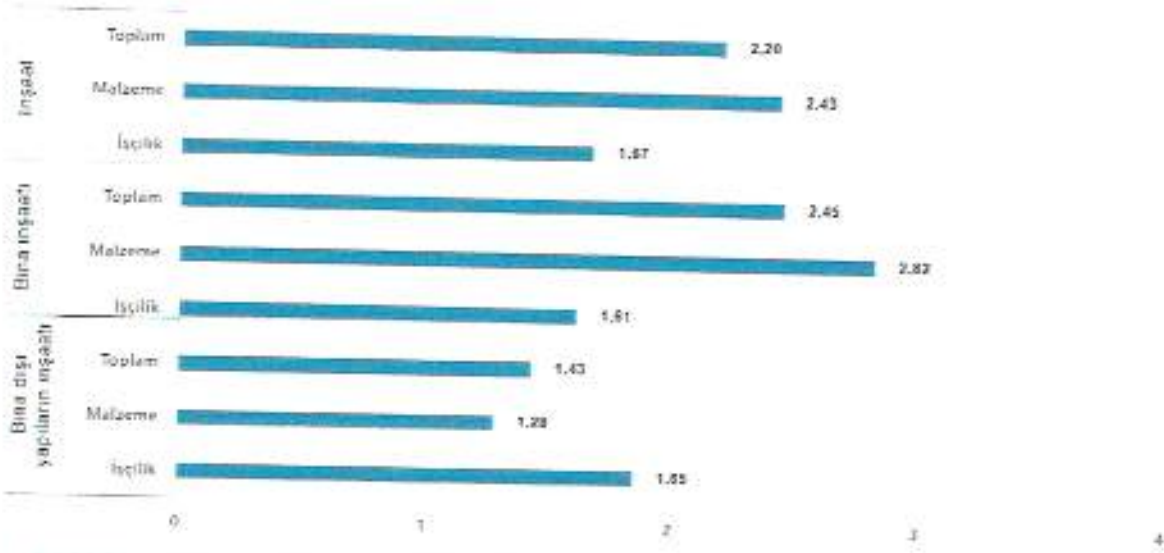


İnşaat maliyet endeksi yıllık değişim oranları(%), Ekim 2023



Gayrimenkul Değerleme ve Danışmanlık A.Ş.

İnşaat maliyet endeksi aylık değişim oranları(%), Ekim 2023



4. Yapı İzin İstatistikleri, III. Çeyrek: Temmuz - Eylül, 2023

Yapı ruhsatı verilen yapıların yüzölçümü %21,7 arttı.

Bir önceki yılın aynı çeyreğine göre, 2023 yılı III. çeyreğinde belediyeler tarafından yapı ruhsatı verilen yapıların bina sayısı %24,9, daire sayısı %35,0 ve yüzölçümü %21,7 arttı.

Yapı ruhsatı verilen yapıların daire sayısı ve yüzölçümü, III. Çeyrek 2023



2023/ASCEGYO-062

Handwritten signature and initials.

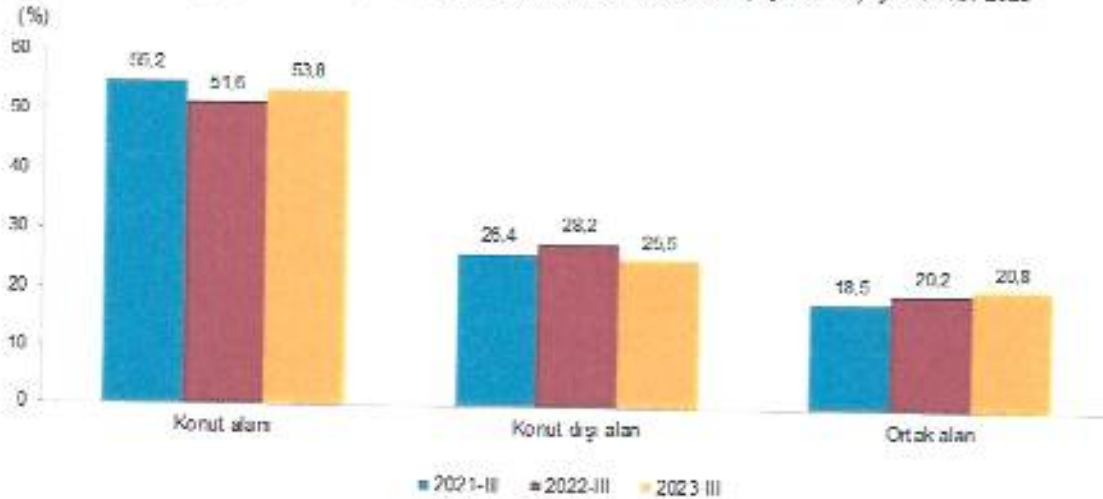
Yapı ruhsatı istatistikleri, 2021-2023

Yıl	Çeyrek	Bina sayısı	Yıllık değişim (%)	Daire sayısı	Yıllık değişim (%)	Yüzölçüm (m ²)	Yıllık değişim (%)
2021		138 522	44,0	725 294	30,7	151 362 144	34,4
	I	33 571	137,0	174 664	116,9	34 357 552	95,7
	II	30 534	55,7	157 696	14,4	31 780 560	15,6
	III	30 416	20,2	149 614	6,1	33 312 277	19,5
	IV	44 001	18,7	243 320	24,3	51 911 747	30,8
2022		127 831	-7,7	695 804	4,1	145 745 708	-3,7
	I	26 134	-22,2	129 572	-25,8	27 414 905	-20,2
	II	29 077	-4,8	144 076	-8,6	30 750 734	-3,2
	III	28 293	-7,0	145 507	-2,7	32 120 043	-3,6
	IV	44 327	0,7	276 649	13,7	55 460 026	6,8
2023	I	23 887	-8,6	131 562	1,5	26 946 184	-1,7
	II	31 047	6,8	192 158	33,4	39 188 657	27,4
	III	35 351	24,9	196 489	35,0	39 080 808	21,7

Toplam yüzölçümün %53,8'i konut alanı olarak gerçekleşti.

Belediyeler tarafından 2023 yılı III. çeyreğinde yapı ruhsatı verilen yapıların toplam yüzölçümü 39,1 milyon m² iken; bunun 21,0 milyon m²'si konut, 10,0 milyon m²'si konut dışı ve 8,1 milyon m²'si ise ortak kullanım alanı olarak gerçekleşti.

Yapı ruhsatı verilen yapılarda konut, konut dışı ve ortak alanların yüzölçüm payları, III. Çeyrek, 2021-2023



Grafikteki rakamlar, yuvarlamadan dolayı toplamı vurmayebilir.

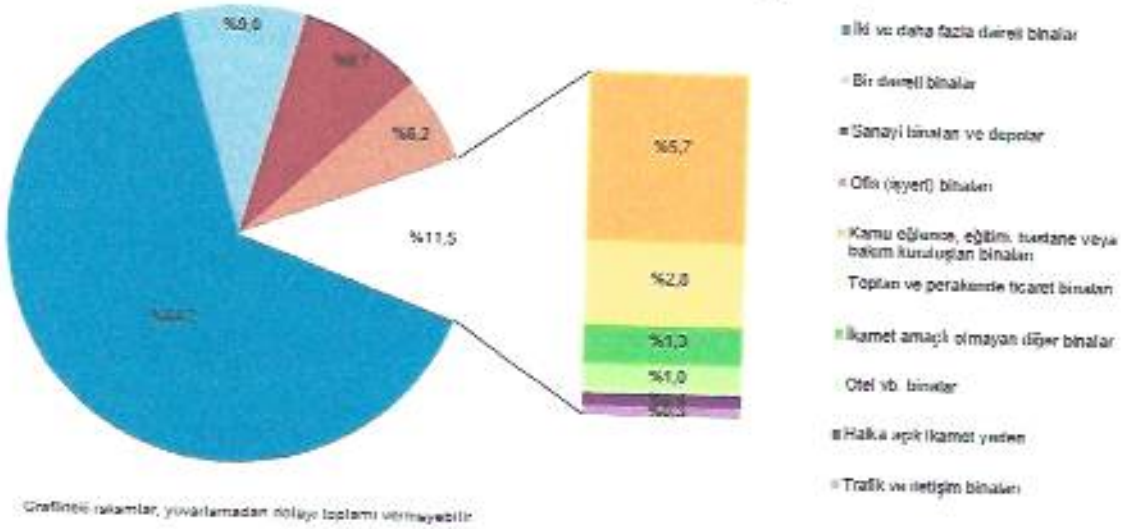
En yüksek yüzölçüm payı %64,7 ile iki ve daha fazla daireli binaların oldu.

Belediyeler tarafından 2023 yılı III. çeyreğinde yapı ruhsatı verilen yapıların kullanma amacına göre en yüksek yüzölçüm payına 25,3 milyon m² ile iki ve daha fazla daireli ikamet amaçlı binalar sahip oldu. Bunu 3,5 milyon m² ile bir daireli binalar izledi.

2023/ASCEGYO-062

Handwritten signature or mark.

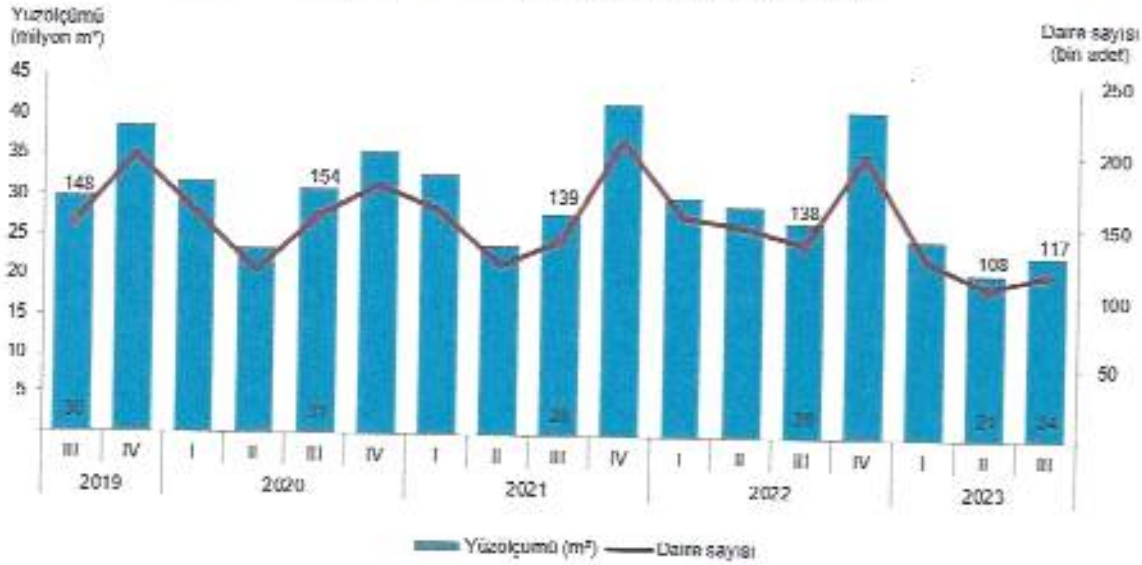
Yapı ruhsatı verilen yapıların kullanma amaçlarına göre yüzölçüm payları, III. Çeyrek 2023



Yapı kullanma izin belgesi verilen yapıların yüzölçümü %14,0 azaldı.

Bir önceki yılın aynı çeyreğine göre, 2023 yılı III. çeyreğinde belediyeler tarafından yapı kullanma izin belgesi verilen yapıların bina sayısı %13,7, daire sayısı %14,9 ve yüzölçümü %14,0 azaldı.

Yapı kullanma izin belgesi verilen yapıların daire sayısı ve yüzölçümü, III. Çeyrek 2023



2023/ASCEGYO-062

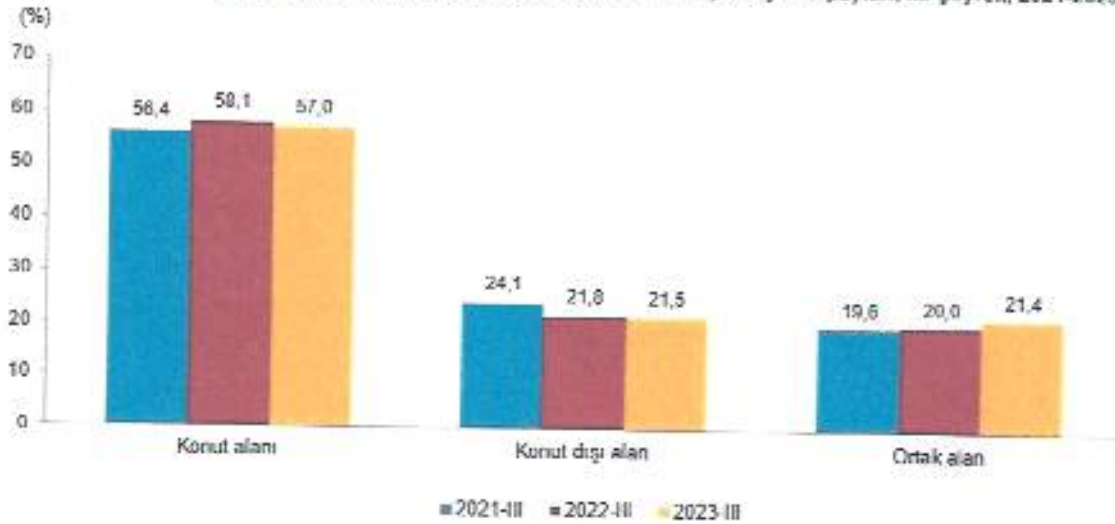
Yapı kullanma izin belgesi istatistikleri, 2021-2023

Yıl	Çeyrek	Bina sayısı	Yıllık değişim (%)	Daire sayısı	Yıllık değişim (%)	Yüzölçüm (m ²)	Yıllık değişim (%)
2021		92 116	18,3	626 731	4,5	127 688 383	4,5
	I	20 975	12,8	159 105	2,0	33 033 350	3,8
	II	18 509	27,7	120 929	5,2	24 282 470	3,0
	III	21 945	4,0	138 581	9,8	28 254 377	-8,8
2022	IV	30 687	29,7	208 116	18,6	42 118 178	17,6
		99 150	7,6	642 308	2,5	129 001 836	1,0
	I	22 487	7,2	155 508	-2,3	30 456 310	-7,8
	II	22 989	24,2	149 520	23,6	29 493 368	21,5
2023	III	22 827	-4,0	137 577	-0,7	27 531 362	-2,6
	IV	30 847	0,5	199 695	-4,0	41 520 794	1,4
	I	20 201	10,2	126 305	18,0	25 272 731	-17,0
	II	18 026	-21,6	107 904	-27,8	21 229 932	-28,0
	III	19 691	-13,7	117 057	-14,9	23 686 482	14,0

Toplam yüzölçümün %57,0'ı konut alanı olarak gerçekleşti.

Belediyeler tarafından 2023 yılı III. çeyreğinde yapı kullanma izin belgesi verilen yapıların toplam yüzölçümü 23,7 milyon m² iken; bunun 13,5 milyon m²'si konut, 5,1 milyon m²'si konut dışı ve 5,1 milyon m²'si ise ortak kullanım alanı olarak gerçekleşti.

Yapı kullanma izin belgesine göre konut, konut dışı ve ortak alanların yüzölçümü payları, III. Çeyrek, 2021-2023



Grafikteki rakamları, yuvarlamadan dileyi toplamı vermeyebilir.

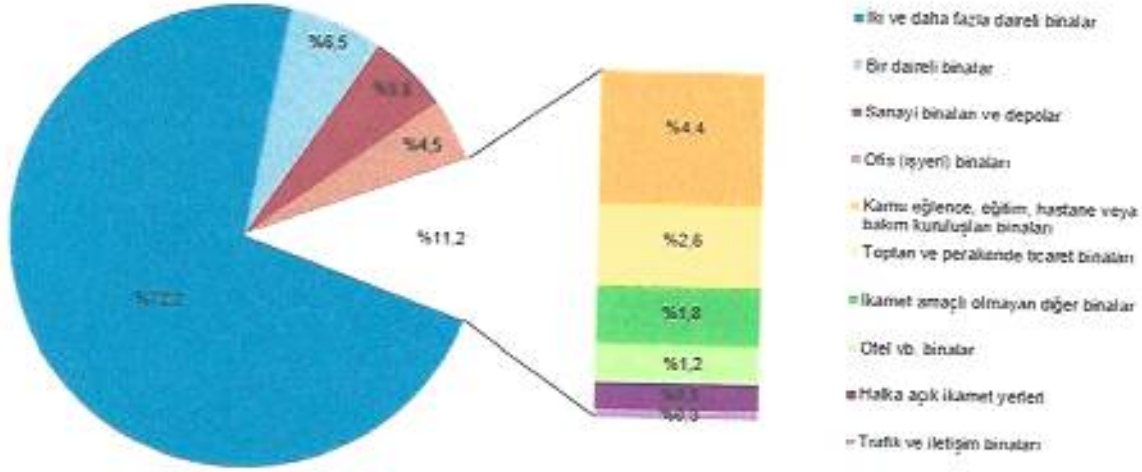
En yüksek yüzölçüm payı %72,2 ile iki ve daha fazla daireli binaların oldu.

Belediyeler tarafından 2023 yılı III. çeyreğinde yapı kullanma izin belgesi verilen yapıların kullanma amacına göre en yüksek yüzölçüm payına 17,1 milyon m² ile iki ve daha fazla daireli ikamet amaçlı binalar sahip oldu. Bunu 1,5 milyon m² ile bir daireli binalar izledi.

2023/ASCEGYO-062

11 - 1 - 1

Yapı kullanma izin belgesi verilen yapıların kullanma amacına göre yüzölçümü payları, III. Çeyrek 2023



Grafikteki rakamlar, yuvarlamadan dolayı toplamı vermeyecektir.

c. Değerleme İşlemini Olumsuz Yönde Etkileyen Veya Sınırlayan Faktörler

Olumlu Faktörler

Sosyal donatılara yakın konumda olması

Tercih edilen alanda olması

Cadde Cepheli olması

Olumsuz Faktörler

Caddeden kaynaklanan araç sesi

Fırsatlar

Bulunmamaktadır.

Tehditler

Makroekonomik göstergelerde gerçekleşecek bir bozulma ya da jeopolitik riskler gelecekte gayrimenkul piyasalarını olumsuz etkileyebilir.

ç. Gayrimenkulün Fiziki, Yapısal, Teknik Ve İnşaat Özellikleri

1. Ana Gayrimenkul Özellikleri :

Taşınmaz ana gayrimenkul 990,97 m² parsel alanı üzerine bodrum + zemin + 5 normal kat + çatı kat olarak inşa edilmiştir. B.B lerin katlara göre dağılımı;

Bodrum kat : 13 B.B. nolu garaj ve müşterek alanlar ,

2023/ASCEGYO-062

IL F

Zemin kat: 11-12 B.B. Nolu dükkanlar ve bina girişi ,

1.Normal kat: 1-2 B.B. Nolu 2 adet mesken,

2.Normal kat: 3-4 B.B. Nolu 2 adet mesken,

3.Normal kat: 5-6 B.B. Nolu 2 adet mesken,

4.Normal kat: 7-8 B.B. Nolu 2 adet mesken ,

5.Normal kat + Çatı katta : 9-10 B.B. Nolu 2 adet mesken bulunmaktadır.

2. Bağımsız Bölüm Özellikleri :

13 B.B. Nolu garaj : Projesinde açık garaj alanından ibaret olup 28 m2 alanlıdır.

11-12 Nolu B.B. dükkanlar : Projesinde birbirinin simetriği olup her iki taşınmazda aynıdır. Her biri 116 m2 alanlı olup açık dükkan alanından ibarettir.

1-2-3-4-8 B.B. nolu Meskenler : 4 oda, 1 salon, antre+giriş holü, mutfak, banyo, WC+lavabo ve 2 adet balkonlu bulunmaktadır. Her biri 153 m2 alanlıdır.

9 B.B. nolu Mesken : 5. Katta : 4 oda, 1 salon, antre+giriş holü, mutfak, banyo, WC+lavabo ve 2 adet balkonlu bulunmaktadır. Bu kat 153 m2 alanlıdır. Çatı katta : 2 oda antre ve banyo bulunmaktadır. Bu kat 50 m2 alanlıdır.

d. Varsa, Mevcut Yapıyla Veya İnşaatı Devam Eden Projeye İlgili Tespit Edilen Ruhsata Aykırı Durumlara İlişkin Bilgiler

Devam eden proje bulunmamaktadır.

e. Ruhsat Alınmış Yapılarda Yapılan Değişikliklerin 3194 Sayılı İmar Kanunu'nun 21 İnci Maddesi Kapsamında Yeniden Ruhsat Alınmasını Gerektirir Değişiklikler Olup Olmadığı Hakkında Bilgi

Değerleme konusu taşınmaz ana gayrimenkul üzerinde yeniden ruhsat almayı gerektiren bir değişiklik bulunmamaktadır.

f. Gayrimenkulün Değerleme Tarihi İtibarıyla Hangi Amaçla Kullanıldığı, Gayrimenkul Arsa Veya Arazi İse Üzerinde Herhangi Bir Yapı Bulunup Bulunmadığı Ve Varsa, Bu Yapıların Hangi Amaçla Kullanıldığı Hakkında Bilgi

Değerleme konusu taşınmazlar mesken/dükkan ve garaj niteliğindedir.

6. KULLANILAN DEĞERLEME YÖNTEMLERİ

a. Pazar Yaklaşımı İle Ulaşılan Sonuçlar

1. Pazar yaklaşımını açıklayıcı bilgiler, konu gayrimenkulün değerlemesi için bu yaklaşımın kullanılma nedeni

Pazar yaklaşımı varlığın, fiyat bilgisi elde edilebilir olan aynı veya karşılaştırılabilir (benzer) varlıklarla karşılaştırılması suretiyle gösterge niteliğindeki değer belirlendiği yaklaşımı ifade eder.

Aşağıda yer verilen durumlarda, pazar yaklaşımının uygulanması ve bu yaklaşıma önemli ve/veya anlamlı ağırlık verilmesi gerekli görülmektedir:

(a) değerlendirme konusu varlığın değer esasına uygun bir bedelle son dönemde satılmış olması,

(b) değerlendirme konusu varlığın veya buna önemli ölçüde benzerlik taşıyan varlıkların aktif olarak işlem görmesi, ve/veya

(c) önemli ölçüde benzer varlıklar ile ilgili sık yapılan ve/veya güncel gözlemlenebilir işlemlerin söz konusu olması.

Yukarıda yer verilen durumlarda pazar yaklaşımının uygulanması ve bu yaklaşıma önemli ve/veya anlamlı ağırlık verilmesi gerekli görülmekle birlikte, söz konusu kriterlerin karşılanmadığı aşağıdaki ilave durumlarda, pazar yaklaşımı uygulanabilir ve bu yaklaşıma önemli ve/veya anlamlı ağırlık verilebilir. Pazar yaklaşımının aşağıdaki durumlarda uygulanması halinde, değerlemeyi gerçekleştiren diğer yaklaşımların uygulanıp uygulanamayacağını ve pazar yaklaşımı ile belirlenen gösterge niteliğindeki değeri pekiştirmek amacıyla ağırlıklandırılıp ağırlıklandırılmayacağını dikkate alması gerekli görülmektedir:

(a) değerlendirme konusu varlığa veya buna önemli ölçüde benzer varlıklara ilişkin işlemlerin, pazardaki oynaklık ve hareketlilik dikkate almak adına, yeteri kadar güncel olmaması,

(b) değerlendirme konusu varlığın veya buna önemli ölçüde benzerlik taşıyan varlıkların aktif olmamakla birlikte işlem görmesi,

(c) pazar işlemlerine ilişkin bilgi elde edilebilir olmakla birlikte, karşılaştırılabilir varlıkların değerlendirme konusu varlıkla önemli ve/veya anlamlı farklılıklarının, dolayısıyla da sübjektif düzeltmeler gerektirme potansiyelinin bulunması,

(d) güncel işlemlere yönelik bilgilerin güvenilir olmaması (örneğin, kulaktan dolma, eksik bilgiye dayalı, sinerji alıcılı, muvazaalı, zorunlu satış içeren işlemler vb.),

(e) varlığın değerini etkileyen önemli unsurun varlığın yeniden üretim maliyeti veya gelir yaratma kabiliyetinden ziyade pazarda işlem görebileceği fiyat olması.

Birçok varlığın benzer olmayan unsurlardan oluşan yapısı, pazarda birbirinin aynı veya benzeyen varlıkları içeren işlemlere ilişkin bir kanıtın genelde bulunamayacağı anlamına gelir. Pazar yaklaşımının kullanılmadığı durumlarda dahi, diğer yaklaşımların uygulanmasında pazara dayalı girdilerin azami kullanımı gerekli görülmektedir (örneğin, etkin getiriler ve getiri oranları gibi pazara dayalı değerlendirme ölçütleri).

Karşılaştırılabilir pazar bilgisinin varlığın tıpatıp veya önemli ölçüde benzeriyle ilişkili olmaması halinde, değerlemeyi gerçekleştirenin karşılaştırılabilir varlıklar ile değerlendirme konusu varlık arasında niteliksel ve niceliksel benzerliklerin ve farklılıkların karşılaştırmalı bir analizini yapması gerekir. Bu karşılaştırmalı analize dayalı düzeltme yapılmasına genelde ihtiyaç duyulacaktır. Bu düzeltmelerin makul olması ve değerlemeyi gerçekleştirenlerin düzeltmelerin gerekçeleri ile nasıl sayısalılaştırdıklarına raporlarında yer vermeleri gerekir.

Değerleme konusu taşınmazlar için yeteri sayıda satılık emsal bulunduğundan değerlendirme çalışmasında tek yöntem olarak pazar yaklaşımı kullanılmıştır.

2. Fiyat bilgisi tespit edilen emsal bilgileri ve bu bilgilerin kaynağı

Konut Satış Emsalleri

Emsal No	Beyan Edilen Alan (m ²)	Gözlemlenen Alan (m ²)	Niteliği	Satışa Sunulan Değeri (TL)	Satışa Sunulan Birim Değeri (TL/m ²)	İlgilisi	İletişim
Emsal 1	200,00	180,00	Mesken	3.190.000,00	17.722,22	Serkan GÜÇLÜSOY Emlak	0 (542) 324 27 88
Emsal 2	240,00	210,00	Mesken	3.590.000,00	17.095,24	Çırağan Emlak	0 (539) 773 59 54
Emsal 3	210,00	185,00	Mesken	3.200.000,00	17.297,30	Arsıanoğlu Emlak	0 (507) 933 30 08
Emsal 4	210,00	185,00	Mesken	3.250.000,00	17.567,57	Sahibinde n	0 (535) 219 85 51

Dükkan Satış Emsalleri

Emsal No	Beyan Edilen Alan (m ²)	Gözlemlenen Alan (m ²)	Niteliği	Satışa Sunulan Değeri (TL)	Satışa Sunulan Birim Değeri (TL/m ²)	İlgilisi	İletişim
Emsal 1	250,00	210,00	Dükkan	12.500.000,00	50.000,00	Ramazan Aslan	0 (532) 377 8636
Emsal 2	55,00	35,00	Dükkan	2.100.000,00	38.181,82	Mosanka Emlak	0 (536) 325 0550
Emsal 3	90,00	75,00	Dükkan	4.750.000,00	52.777,78	Kavuşturan Emlak	0 (505) 792 2879
Emsal 4	75,00	60,00	Dükkan	3.850.000,00	51.333,33	Güçlüsoy Emlak	0 (542) 324 2788

Emsal 1 : Bodrum 0 , Zemin 190 , Asma kat 60 m2

Emsal taşınmazlarda zemin kata göre düzeltme (Bodrum katın 1/6'sı ; asma katın 1/3'ü) yapılmıştır.

3. Kullanılan emsallerin sanal ortamdaki haritalarından çıkartılmış, değerlemeye konu gayrimenkule yakınlığını gösteren krokiler

ZEUGMA
Gayrimenkul Değerleme ve Danışmanlık A.Ş.

Mesken Emsalleri



Dükkan Emsalleri



4. Emsallerin nasıl dikkate alındığına ilişkin ayrıntılı açıklama, emsal bilgilerinde yapılan düzeltmeler, düzeltmelerin yapılma nedenine ilişkin detaylı açıklamalar ve diğer varsayımlar

Konut Satış Emsalleri Analizi

2023/ASCEGYO-062

11 F

Emsal No	Yüzölçümü (m ²)	Satış Sunulan Değeri (TL)	Birim Değer (TL/m ²)	Cephe D.	Alan D.	Konum D.	Zamandan D.	Yaşı D.	Şerefiye D.	Pazarlık D.	Manzara D.	Diğer D.	Düzeltilmiş Birim Değer
Emsal 1	180	3.190.000	17.722	0%	0%	25%	0%	0%	15%	-5%	0%	0%	23.925
Emsal 2	210	3.590.000	17.095	0%	0%	25%	0%	0%	15%	-5%	0%	0%	23.079
Emsal 3	185	3.200.000	17.297	0%	0%	25%	0%	0%	15%	-5%	0%	0%	23.351
Emsal 4	185	3.250.000	17.568	0%	0%	25%	0%	0%	15%	5%	0%	0%	23.716
Ortalama Birim Değer (TL/m²)													23.518

Dükkan Satış Emsalleri Analizi

Emsal No	Yüzölçümü (m ²)	Satış Sunulan Değeri (TL)	Birim Değer (TL/m ²)	Cephe D.	Alan D.	Konum D.	Zamandan D.	Yaşı D.	Şerefiye D.	Pazarlık D.	Manzara D.	Diğer D.	Düzeltilmiş Birim Değer
Emsal 1	210	12.500.000	59.524	0%	0%	0%	0%	0%	5%	-3%	0%	0%	60.714
Emsal 2	35	2.100.000	60.000	0%	0%	0%	0%	0%	5%	-3%	0%	0%	61.200
Emsal 3	75	4.750.000	63.333	0%	0%	0%	0%	0%	5%	-3%	0%	0%	64.600
Emsal 4	60	3.850.000	64.167	0%	0%	0%	0%	0%	5%	-3%	0%	0%	65.450
Ortalama Birim Değer (TL/m²)													62.991

Emsallerin tamamında pazarlık payı (emlakçı komisyonu) bulunmaktadır.

5. Pazar yaklaşımı ile ulaşılan sonuç

Pazar yaklaşımı ile ulaşılan sonuç aşağıdaki gibidir.

Bağımsız Bölümün Pazar değeri:

Bağımsız Bölüm No	Bağımsız Bölüm Alanı (m ²)	Takdir Edilen Birim Değer (TL/m ²)	Yuvarlatılmış Bağımsız Bölüm Değeri (TL)	HESAPLANAN DEĞER (TL)	KDV'li DEĞER (TL)
1	153,00	23.520	3.600.000	3.598.560	4.320.000,00

2023/ASCEGYO-062

2	153,00	23.520	3.600.000	3.598.560	4.320.000,00
3	153,00	23.520	3.600.000	3.598.560	4.320.000,00
4	153,00	23.520	3.600.000	3.598.560	4.320.000,00
8	153,00	23.520	3.600.000	3.598.560	4.320.000,00
9	253,00	23.520	5.950.000	5.950.560	7.140.000,00
10	253,00	23.520	5.950.000	5.950.560	7.140.000,00
11	116,00	63.000	7.310.000	7.308.000	8.772.000,00
12	116,00	63.000	7.310.000	7.308.000	8.772.000,00
13	28,00	10.000	280.000	280.000	336.000,00
		TOPLAM	44.800.000,00		53.760.000,00

b. Maliyet Yaklaşımı İle Ulaşılan Sonuçlar

1. Maliyet yaklaşımını açıklayıcı bilgiler, konu gayrimenkulün değerlemesi için bu yaklaşımın kullanılma nedeni

Maliyet yaklaşımı, bir alıcının, gereksiz külfet doğuran zaman, elverişsizlik, risk gibi etkenler söz konusu olmadıkça, belli bir varlık için, ister satın alma, isterse yapım yoluyla edinilmiş olsun, kendisine eşit faydaya sahip başka bir varlığı elde etme maliyetinden daha fazla ödeme yapmayacağı ekonomik ilkesinin uygulanmasıyla gösterge niteliğindeki değer belirlendiği yaklaşımdır. Bu yaklaşımda, bir varlığın cari ikame maliyetinin veya yeniden üretim maliyetinin hesaplanması ve fiziksel bozulma ve diğer biçimlerde gerçekleşen tüm yıpranma paylarının düşülmesi suretiyle gösterge niteliğindeki değer belirlenmektedir.

Aşağıda yer verilen durumlarda, maliyet yaklaşımının uygulanması ve bu yaklaşıma önemli ve/veya anlamlı ağırlık verilmesi gerekli görülmektedir:

(a) katılımcıların değerlendirme konusu varlıkla önemli ölçüde aynı faydaya sahip bir varlığı yasal kısıtlamalar olmaksızın yeniden oluşturabilmesi ve varlığın, katılımcıların değerlendirme konusu varlığı bir an evvel kullanabilmeleri için önemli bir prim ödemeye razı olmak durumunda kalmayacakları kadar, kısa bir sürede yeniden oluşturulabilmesi,

(b) varlığın doğrudan gelir yaratmaması ve varlığın kendine özgü niteliğinin gelir yaklaşımını veya pazar yaklaşımını olanaksız kılması, ve/veya

(c) kullanılan değer esasının temel olarak ikame değeri örneğinde olduğu gibi ikame maliyetine dayanması.

2023/ASCEGYO-062

Yukarıda yer verilen durumlarda maliyet yaklaşımının uygulanması ve bu yaklaşıma önemli ve/veya anlamlı ağırlık verilmesi gerekli görülmele birlikte, söz konusu kriterlerin karşılanmadığı aşağıdaki ilave durumlarda, maliyet yaklaşımı uygulanabilir ve bu yaklaşıma önemli ve/veya anlamlı ağırlık verilebilir. Maliyet yaklaşımının aşağıdaki durumlarda uygulanması halinde, değerlemeyi gerçekleştirenin diğer yaklaşımların uygulanıp uygulanamayacağını ve maliyet yaklaşımı ile belirlenen gösterge niteliğindeki değeri pekiştirmek amacıyla ağırlıklandırılıp ağırlıklandırılmayacağını dikkate alması gerekli görülmektedir:

(a) katılımcıların aynı faydaya sahip bir varlığı yeniden oluşturmayı düşündükleri, ancak varlığın yeniden oluşturulmasının önünde potansiyel yasal engellerin veya önemli ve/veya anlamlı bir zaman ihtiyacının bulunması,

(b) maliyet yaklaşımının diğer yaklaşımlara bir çapraz kontrol aracı olarak kullanılması (örneğin, maliyet yaklaşımının, değerlemesi işletmenin sürekliliği varsayımıyla yapılan bir işletmenin tasfiye esasında daha değerli olup olmadığının teyit edilmesi amacıyla kullanılması), ve/veya

(c) varlığın, maliyet yaklaşımında kullanılan varsayımları son derece güvenilir kılacak kadar, yeni oluşturulmuş olması.

Kısmen tamamlanmış bir varlığın değeri genellikle, varlığın oluşturulmasında geçen süreye kadar katılan maliyetleri (ve bu maliyetlerin değere katkı yapılıp yapmadığını) ve katılımcıların, varlığın, tamamlandığındaki değerinden varlığı tamamlamak için gereken maliyetler ile kâr ve riske göre yapılan uygun düzeltmeler dikkate alındıktan sonraki değerine ilişkin beklentilerini yansıtabacaktır.

Değerleme konusu taşınmazlar için yeterli sayıda satılık emsal taşınmaz bulunduğundan maliyet yaklaşımı kullanılmamıştır.

2. Arsa değerinin tespitinde kullanılan emsal bilgileri ve bu bilgilerin kaynağı, yapılan düzeltmeler, yapılan diğer varsayımlar ve ulaşılan sonuç

Maliyet yaklaşımı kullanılmamıştır.

3. Yapı maliyetleri ve diğer maliyetlerin tespitinde kullanılan bilgiler, bu bilgilerin kaynağı ve yapılan diğer varsayımlar

Maliyet yaklaşımı kullanılmamıştır.

4. Maliyet yaklaşımı ile ulaşılan sonuç

Maliyet yaklaşımı kullanılmamıştır.

c. Gelir Yaklaşımı İle Ulaşılan Sonuçlar

1. Gelir yaklaşımını açıklayıcı bilgiler, konu gayrimenkulün değerlemesi için bu yaklaşımın kullanılma nedeni

Gelir yaklaşımı, gösterge niteliğindeki değer, gelecekteki nakit akışlarının tek bir cari değere dönüştürülmesi ile belirlenmesini sağlar. Gelir yaklaşımında varlığın değeri, varlık tarafından yaratılan gelirlerin, nakit akışlarının veya maliyet tasarruflarının bugünkü değerine dayanılarak tespit edilir.

Aşağıda yer verilen durumlarda, gelir yaklaşımının uygulanması ve bu yaklaşıma önemli ve/veya anlamlı ağırlık verilmesi gerekli görülmektedir:

- (a) varlığın gelir yaratma kabiliyetinin katılımcının gözüyle değeri etkileyen çok önemli bir unsur olması,
- (b) değerlendirme konusu varlıkla ilgili gelecekteki gelirin miktarı ve zamanlamasına ilişkin makul tahminler mevcut olmakla birlikte, ilgili pazar emsallerinin varsa bile az sayıda olması.

Yukarıda yer verilen durumlarda gelir yaklaşımının uygulanması ve bu yaklaşıma önemli ve/veya anlamlı ağırlık verilmesi gerekli görülmekle birlikte, söz konusu kriterlerin karşılanmadığı aşağıdaki ilave durumlarda, gelir yaklaşımı uygulanabilir ve bu yaklaşıma önemli ve/veya anlamlı ağırlık verilebilir. Gelir yaklaşımının aşağıdaki durumlarda uygulanması halinde, değerlemeyi gerçekleştiren diğer yaklaşımların uygulanıp uygulanamayacağını ve gelir yaklaşımı ile belirlenen gösterge niteliğindeki değeri pekiştirmek amacıyla ağırlıklandırılıp ağırlıklandırılmayacağını dikkate alması gerekli görülmektedir:

- (a) değerlendirme konusu varlığın gelir yaratma kabiliyetinin katılımcının gözüyle değeri etkileyen birçok faktörden yalnızca biri olması,
- (b) değerlendirme konusu varlıkla ilgili gelecekteki gelirin miktarı ve zamanlamasına ilişkin önemli belirsizliklerin bulunması,
- (c) değerlendirme konusu varlıkla ilgili bilgiye erişimsizliğin bulunması (örneğin, kontrol gücü bulunmayan bir pay sahibi geçmiş tarihli finansal tablolara ulaşabilir, ancak tahminlere/bütçelere ulaşamaz), ve/veya
- (d) değerlendirme konusu varlığın gelir yaratmaya henüz başlamaması, ancak başlamasının planlanmış olması.

Gelir yaklaşımının temelini, yatırımcıların yatırımlarından getiri elde etmeyi beklemeleri ve bu getirinin yatırıma ilişkin algılanan risk seviyesini yansıtmalarının gerekli görülmesi teşkil eder.

Genel olarak yatırımcıların sadece sistematik risk ("pazar riski" veya "çeşitlendirmeye giderilemeyen risk" olarak da bilinir) için ek getiri elde etmeleri beklenir.

Değerleme konusu taşınmazlar için yeterli sayıda satılık emsal taşınmaz bulunduğundan gelir yaklaşımı kullanılmamıştır.

2. Nakit giriş ve çıkışlarının tahmin edilmesinde kullanılan emsal bilgileri, bu bilgilerin kaynağı ve yapılan diğer varsayımlar

Gelir yaklaşımı kullanılmamıştır.

3. İndirgeme/İskonto oranının nasıl hesaplandığına ilişkin ayrıntılı açıklama ve gerekçeler

Gelir yaklaşımı kullanılmamıştır.

4. Gelir yaklaşımı ile ulaşılan sonuç

Gelir yaklaşımı kullanılmamıştır.

ç. Diğer Tespit Ve Analizler

1. Takdir edilen kira değerleri (analiz ve kullanılan veriler)

Gayrimenkuller için alınan emsal kira bedelleri ve hesaplanan kira bedelleri aylık (TL/ay) olarak hesaplanmış ve takdir edilmiştir.

Konut Kira Emsalleri

Emsal No	Beyan Edilen Alan (m ²)	Gözlemlenen Alan (m ²)	Niteliği	Kiraya Sunulan Değeri (TL)	Satışa Sunulan Birim Değeri (TL/m ²)	İlgilisi	İletişim
Emsal 1	175,00	155,00	Mesken	15.000,00	96,77	Papatya Emlak	0 (532) 716 29 09
Emsal 2	175,00	155,00	Mesken	15.000,00	96,77	Fıstıklar Emlak	0 (532) 704 24 58
Emsal 3	145,00	125,00	Mesken	13.000,00	104,00	TK Emlak	0 (530) 371 45 04

Dükkan Kira Emsalleri

Emsal No	Beyan Edilen Alan (m ²)	Gözlemlenen Alan (m ²)	Niteliği	Kiraya Sunulan Değeri (TL)	Satışa Sunulan Birim Değeri (TL/m ²)	İlgilisi	İletişim
Emsal 1	90,00	70,00	Dükkan	15.000,00	214,29	Vestland Emlak	0 (535) 106 15 69
Emsal 2	80,00	65,00	Dükkan	13.500,00	207,69	Akbaş Emlak	0 (536) 667 76 65
Emsal 3	35,00	25,00	Dükkan	5.000,00	200,00	Ak Emlak	0 (533) 272 04 03

Mesken Emsalleri



Dükkan Emsalleri



11

7

Dükkan Kira Emsalleri Analizi

Emsal No	Yüzölçümü (m ²)	Kiraya Sunulan Değer (TL)	Gerçek Birim Değer (TL/m ²)	Cephe D.	Alan D.	Konum D.	Zamandan D.	Yapı Yaşı D.	Şerefiye D.	Pazarlık D.	Manzara D.	Diğer D.	Düzeltilmiş Birim Değer
Emsal 1	70	15.000	214	20%	0%	0%	0%	10%	0%	0%	0%	0%	279
Emsal 2	65	13.500	208	0%	0%	10%	0%	10%	10%	0%	0%	0%	270
Emsal 3	25	5.000	200	30%	0%	0%	0%	0%	0%	0%	0%	0%	260
Ortalama Birim Değer (TL/m²)													270

Konut Kira Emsalleri Analizi

Emsal No	Yüzölçümü (m ²)	Kiraya Sunulan Değer (TL)	Gerçek Birim Değer (TL/m ²)	Cephe D.	Alan D.	Konum D.	Zamandan D.	Yapı Yaşı D.	Şerefiye D.	Pazarlık D.	Manzara D.	Diğer D.	Düzeltilmiş Birim Değer
Emsal 1	155	15.000	97	10%	10%	20%	0%	5%	0%	-3%	10%	0%	147
Emsal 2	155	15.000	97	10%	10%	20%	0%	5%	0%	-3%	10%	0%	147
Emsal 3	125	13.000	104	20%	10%	20%	0%	5%	0%	-3%	10%	0%	168
Ortalama Birim Değer (TL/m²)													154

ZEUGMA
Gayrimenkul Değerleme ve Danışmanlık A.Ş.

2. Bağımsız Bölümlerin Kira Değerleri

Bağımsız Bölüm No	Bağımsız Bölüm Kiralanabilir Alanı (m2)	Takdir Edilen Birim Kira Değeri (TL/m2)	Bağımsız Bölüm Kira Değeri (TL/ay)	Yuvarlatılmış Bağımsız Bölüm Kira Değeri (TL/ay)
1	153,00	155	23.715	23.700,00
2	153,00	155	23.715	23.700,00
3	153,00	155	23.715	23.700,00
4	153,00	155	23.715	23.700,00
8	153,00	155	23.715	23.700,00
9	253,00	155	39.215	39.200,00
10	253,00	155	39.215	39.200,00
11	116,00	270	31.320	31.300,00
12	116,00	270	31.320	31.300,00
13	28,00	80	2.240	2.250,00
TOPLAM				228.200,00

3. Hasılat paylaşımı veya kat karşılığı yöntemi ile yapılacak projelerde, emsal pay oranları

Taşınmazlar hasılat paylaşımı veya kat karşılığı yöntemi ile ilgili bir projeye konu değildir. Dolayısı ile emsal pay oranları takdir edilmemiştir.

4. Üzerinde proje geliştirilen arsaların boş arazi ve proje değerleri

Değerleme konusu taşınmazlar üzerinde proje geliştirilmemektedir.

5. Boş arazi ve geliştirilmiş proje değeri analizi ve kullanılan veri ve varsayımlar ile ulaşılan sonuçlar

Proje değerlemesi yapılmamıştır.

6. En verimli ve en iyi kullanım değeri analizi

Taşınmazların konut olarak kullanılmasının en verimli ve en iyi kullanım şekli olduğu düşünülmektedir.

7. Müşterek veya bölünmüş kısımların değerlendirme analizi

Müşterek veya bölünmüş bir kısım bulunmamaktadır.

7. ANALİZ SONUÇLARININ DEĞERLENDİRİLMESİ VE GÖRÜŞ

a. Farklı Değerleme Yöntemleri İle Analiz Sonuçlarının Uyumlaştırılması Ve Bu Amaçla İzlenen Metotların Ve Nedenlerinin Açıklaması

Uluslararası Değerleme Standartları'nın UDS 105 Değerleme Yaklaşımı ve Yöntemleri Madde 10.4'te "Değerleme çalışmasında yer alan bilgiler ve şartlar dikkate alındığında, özellikle tek bir yöntemin doğruluğuna ve güvenilirliğine yüksek seviyede itimat duyulduğu hallerde, değerlemeyi gerçekleştirenlerin bir varlığın değerlendirilmesi için birden fazla değerlendirme yöntemi kullanması gerekmez," denilmektedir.

Değerleme çalışmasında sadece pazar yaklaşımı kullanılmış olup, bu yöntemin doğruluğuna ve güvenilirliğine yüksek seviyede itimat duyulduğundan birden fazla yöntem kullanılmamıştır.

b. Asgari Husus Ve Bilgilerden Raporda Yer Verilmeyenlerin Neden Yer Almadıklarının Gerekçeleri

Asgari husus ve bilgilerin tamamına raporda yer verilmiştir.

c. Yasal Gereklere Yerine Getirilip Getirilmediği Ve Mevzuat Uyarınca Alınması Gereken İzin Ve Belgelerin Tam Ve Eksiksiz Olarak Mevcut Olup Olmadığı Hakkında Görüş

Değerleme konusu taşınmazlar üzerinde izin alınması gereken bir proje geliştirme faaliyeti bulunmamaktadır.

ç. Varsa, Gayrimenkul Üzerindeki Takyidat Ve İpotekler İle İlgili Görüş

Değerleme konusu taşınmazlar üzerindeki takyidatlar ve buna dair görüşlere raporda "Gayrimenkul İle İlgili Herhangi Bir Takyidat Veya Devredilmesine İlişkin Herhangi Bir Sınırlama Olup Olmadığı Hakkında Bilgi" başlığı altında yer verilmiştir.

d. Değerleme Konusu Gayrimenkulün, Üzerinde İpotek Veya Gayrimenkulün Değerini Doğrudan Ve Önemli Ölçüde Etkileyecek Nitelikte Herhangi Bir Takyidat Bulunması Durumları Hariç, Devredilebilmesi Konusunda Bir Sınırlamaya Tabi Olup Olmadığı Hakkında Bilgi

Değerleme konusu gayrimenkuller devredilebilmesi konusunda bir sınırlamaya tabi değildir.

e. Değerleme Konusu Arsa Veya Arazi İse, Alımından İtibaren Beş Yıl Geçmesine Rağmen Üzerinde Proje Geliştirilmesine Yönelik Herhangi Bir Tasarrufta Bulunulup Bulunulmadığına Dair Bilgi

Değerleme konusu gayrimenkuller "Arsa" vasıflı değildir.

f. Değerleme Konusu Üst Hakkı Veya Devre Mülk Hakkı İse, Üst Hakkı Ve Devre Mülk Hakkının Devredilebilmesine İlişkin Olarak Bu Hakları Doğuran Sözleşmelerde Özel Kanun Hükümlerinden Kaynaklananlar Hariç Herhangi Bir Sınırlama Olup Olmadığı Hakkında Bilgi

Değerleme konusu gayrimenkuller "Üst hakkı veya devremülk hakkı" değildir.

g. Gayrimenkulün Portföye Alınmasında Herhangi Bir Sakınca Olup Olmadığı Hakkında Görüş

Sermaye Piyasası Kurulu'nun III-48.1 sayılı Gayrimenkul Yatırım Ortaklıklarına İlişkin Esaslar Tebliği'nin 22. maddesinin birinci fıkrasının (a) bendi konut ve dükkan benzeri yapıların portföye alınmasına izin vermektedir. Aynı fıkranın (b) bendine göre portföylerine alınacak her türlü bina ve benzeri yapılara ilişkin olarak yapı kullanma izninin alınmış ve kat mülkiyetinin tesis edilmiş olması zorunludur. Ancak, mülkiyeti tek başına ya da başka kişilerle birlikte ortaklığa ait olan otel, alışveriş merkezi, iş merkezi, hastane, ticari depo, fabrika, ofis binası ve şube gibi yapıların, tamamının veya bölümlerinin yalnızca kira geliri elde etme amacıyla kullanılması halinde, anılan yapıya ilişkin olarak yapı kullanma izninin alınması ve tapu senedinde belirtilen niteliğinin taşınmazın mevcut durumuna uygun olması yeterli kabul edilir. Ayrıca, 3/5/1985 tarihli ve 3194 sayılı İmar Kanununun geçici 16 ncı maddesi kapsamında yapı kayıt belgesi alınmış olması, bu fıkra da yer alan yapı kullanma izninin alınmış olması şartının yerine getirilmesi için yeterli kabul edilir. Anılan fıkranın (c) bendine göre gayrimenkul yatırım ortaklıkları portföylerine ancak üzerinde ipotek bulunmayan veya gayrimenkulün değerini doğrudan ve önemli ölçüde etkileyecek nitelikte herhangi bir takyidat şerhi olmayan gayrimenkuller ile gayrimenkule dayalı haklar dahil edilebilir. Ayrıca anılan fıkranın (j) bendinde göre gayrimenkul yatırım ortaklıkları herhangi bir şekilde, devredilebilmesi konusunda bir sınırlamaya tabi olan varlıklara ve haklara yatırım yapamazlar.

Taşınmazların tamamı Sermaye Piyasası Kurulu'nun III-48.1 sayılı Gayrimenkul Yatırım Ortaklıklarına İlişkin Esaslar Tebliği'nde belirtilen şartlara uygun olduğundan gayrimenkul yatırım ortaklığı portföyüne alınmasında bir sakınca olmadığı ön görülmektedir.

8. SONUÇ

a. Sorumlu Değerleme Uzmanının Sonuç Cümlesi

Değerleme uzmanının raporda belirttiği tüm analiz, çalışma ve hususlara katılıyorum.

- Bu rapor ilgili Sermaye Piyasası Mevzuatı hükümlerine göre hazırlanmıştır.
- Taşınmaz Sermaye Piyasası Mevzuatı çerçevesinde gayrimenkul yatırım ortaklığı portföyünde "Konut/Dükkan/Garaj" başlığı altında bulunmasında herhangi bir sakınca olmadığı görüş ve kanaatindeyiz.
- KDV oranları güncel mevzuat doğrultusunda kullanılmıştır.
- Bu sayfa, bu değerlendirme raporunun ayrılmaz parçası olup bağımsız kullanılamaz.
- Rapor kopyalarının kullanımları halinde ortaya çıkabilecek sonuçlardan şirketimiz sorumlu değildir.

b. Nihai Değer Takdiri

Değerleme konusu taşınmazlar için takdir edilen nihai değerler aşağıdaki gibidir:

ASCE GAYRİMENKUL YATIRIM ORTAKLIĞI A.Ş. mülkiyetindeki 9 adet bağımsız bölüm için;

Rapor tarihine göre taşınmazın KDV'siz ve KDV'li değeri.	
KDV'siz Değeri	KDV'li Değeri (% 20)
44.800.000,00 TL	53.760.000,00

RAPORU HAZIRLAYANLAR

DEĞERLEME UZMANI	KONTROL	SORUMLU DEĞERLEME UZMANI
Ö.Fatih AKYURT (SPK Lisans No:400582)	Aysel ERBOĞA (SPK Lisans No:401179)	Ö.Fatih AKYURT (SPK Lisans No:400582)

ZEUGMA Gayrimenkul Değerleme ve Danışmanlık A.Ş.
 Tel: 0312 215 12 05 - 06 - 47 - 48 Fax: 0312 215 12 06
 Şişli Çarşı Mah. Ortaklar Eren Kışkıkale Cad. No: 10
 Beşiktaş / Beşiktaş / İstanbul / Türkiye / 34398
 Gazitop VU 968 071 6413 Şirketim / GARANTİ

2023/ASCEGYO-062