



**ZEUGMA GAYRİMENKUL
DEĞERLEME ve DANIŞMANLIK A.Ş.**

**ASCE GAYRİMENKUL YATIRIM
ORTAKLIĞI A.Ş.**

İli	Gaziantep
İlçesi	Şehitkamil
Mahallesi	15 Temmuz
Ada	6427
Parsel	2
Niteliği	Arsa

İÇİNDEKİLER

1.	BAĞIMSIZLIK ve UYGUNLUK BEYANI	5
2.	RAPOR BİLGİLERİ	7
a.	Raporun Tarihi.....	7
b.	Raporun Numarası	7
c.	Raporu Hazırlayanların Ad Ve Soyadları.....	7
ç.	Sorumlu Değerleme Uzmanının Adı Soyadı	7
d.	Değerleme Tarihi	7
e.	Dayanak Sözleşmenin Tarih Ve Numarası.....	7
f.	Raporun, Tebliğin 1 İnci Maddesinin İkinci Fıkrası Kapsamında Hazırlanıp Hazırlanmadığına İlişkin Açıklama	7
g.	Değerleme Konusu Gayrimenkulün Aynı Kuruluş Tarafından Daha Önceki Tarihlerde De Değerlemesi Yapılmışsa, Son Üç Değerlemeye İlişkin Bilgiler	7
3.	KURULUŞ VE MÜŞTERİYİ TANITICI BİLGİLER.....	8
a.	Kuruluşun Unvanı Ve Adresi	8
b.	Müşteriyi Tanıtıcı Bilgiler Ve Adresi	9
c.	Müşteri Taleplerinin Kapsamı Ve Varsa Gelirilen Sınırlamalar	9
ç.	İşin Kapsamı	9
4.	GAYRİMENKULÜN YASAL DURUMUNA İLİŞKİN BİLGİLER	10
a.	Gayrimenkulün Yeri, Konumu, Tanımı, Tapu Kayıtları, Plan, Proje, Ruhsat, Şema Vb. Dokümanları Hakkında Bilgiler	10
1.	Gayrimenkulün Yeri, Konumu, Tanımı	10
2.	Tapu Kayıtları.....	10
3.	Plan, proje, ruhsat, şema vb. dokümanları.....	11
b.	Gayrimenkul İle İlgili Herhangi Bir Takyidat Veya Devredilmesine İlişkin Herhangi Bir Sınırlama Olup Olmadığı Hakkında Bilgi	11
c.	Gayrimenkul İle İlgili Varsa, Son Üç Yıllık Dönemde Gerçekleşen Alım Satım İşlemlerine Ve Gayrimenkulün Hukuki Durumunda Meydana Gelen Değişikliklere (İmar Planında Meydana Gelen Değişiklikler, Kamulaştırma İşlemleri Vb.) İlişkin Bilgi	12
ç.	Gayrimenkulün Ve Bulunduğu Bölgenin İmar Durumuna İlişkin Bilgiler.....	12
d.	Gayrimenkul İçin Alınmış Durdurma Kararı, Yıkım Kararı, Riskli Yapı Tespiti Vb. Durumlara Dair Açıklamalar	12
e.	Gayrimenkule İlişkin Olarak Yapılmış Sözleşmelere (Gayrimenkul Satış Vaadi Sözleşmeleri, Kat Karşılığı İnşaat Sözleşmeleri Ve Hasılat Paylaşımı Sözleşmeler Vb.) İlişkin Bilgiler	12
f.	Gayrimenkuller Ve Gayrimenkul Projeleri İçin Alınmış Yapı Ruhsatlarına, Tadilat Ruhsatlarına, Yapı Kullanım İzinlerine İlişkin Bilgiler İle İlgili Mevzuat Uyarınca Alınması Gerekli Tüm İzinlerin Alınıp Alınmadığına Ve Yasal Gerekliliği Olan Belgelerin Tam Ve Doğru Olarak Mevcut Olup Olmadığı Hakkında Bilgi.....	12
g.	Değerlemesi Yapılan Projeler İle İlgili Olarak, 29/6/2001 Tarih Ve 4708 Sayılı Yapı Denetimi Hakkında Kanun Uyarınca Denetim Yapan Yapı Denetim Kuruluşu (Ticaret Unvanı, Adresi Vb.) Ve Değerlemesi Yapılan Gayrimenkul İle İlgili Olarak Gerçekleştirdiği Denetimler Hakkında Bilgi	13
	Değerleme konusu taşınmazlardan 6427 ada 2 için alınmış bir ruhsata istinaden UMAAS YAPI DENETİM LTD.ŞTİ yetkili kılınmıştır.	13

2024/ASCEGYO-117

Adres: Değirmişem Mahallesi 16040 nolu Cadde Kültür Apt. N:1/A

Şehitkamil/Gaziantep 13

ğ. Eğer Belirli Bir Projeye İstinaden Değerleme Yapılıyorsa, Projeye İlişkin Detaylı Bilgi Ve Planların Ve Söz Konusu Değerin Tamamen Mevcut Projeye İlişkin Olduğuna Ve Farklı Bir Projenin Uygulanması Durumunda Bulunacak Değerin Farklı Olabileceğine İlişkin Açıklama 13

h. Varsa, Gayrimenkulün Enerji Verimlilik Sertifikası Hakkında Bilgi..... 13

5. GAYRİMENKULÜN FİZİKİ ÖZELLİKLERİ 14

a. Gayrimenkulün Bulunduğu Bölgenin Analizi Ve Kullanılan Veriler 14

1. Gaziantep İli Hakkında Genel Bilgiler..... 14

2. Şehitkamil İlçesi Hakkında Genel Bilgiler..... 16

b. Mevcut Ekonomik Koşulların, Gayrimenkul Piyasasının Analizi, Mevcut Trendler Ve Dayanak Veriler İle Bunların Gayrimenkulün Değerine Etkileri 17

1. Konut Satış İstatistikleri, Kasım 2024..... 17

2. Ciro Endeksleri, Ekim 2024 21

3. İnşaat Maliyet Endeksi, Ekim 2024..... 23

4. Yapı İzin İstatistikleri, III. Çeyrek: Temmuz - Eylül, 2024..... 26

c. Değerleme İşlemini Olumsuz Yönde Etkileyen Veya Sınırlayan Faktörler..... 31

ç. Gayrimenkulün Fiziki, Yapısal, Teknik Ve İnşaat Özellikleri 31

d. Varsa, Mevcut Yapıyla Veya İnşaatı Devam Eden Projeye İlgili Tespit Edilen Ruhsata Aykırı Durumlara İlişkin Bilgiler 31

e. Ruhsat Alınmış Yapılarda Yapılan Değişikliklerin 3194 Sayılı İmar Kanunu'nun 21 İnci Maddesi Kapsamında Yeniden Ruhsat Alınmasını Gerektirir Değişiklikler Olup Olmadığı Hakkında Bilgi..... 31

f. Gayrimenkulün Değerleme Tarihi İtibarıyla Hangi Amaçla Kullanıldığı, Gayrimenkul Arsa Veya Arazi İse Üzerinde Herhangi Bir Yapı Bulunup Bulunmadığı Ve Varsa, Bu Yapıların Hangi Amaçla Kullanıldığı Hakkında Bilgi..... 31

6. KULLANILAN DEĞERLEME YÖNTEMLERİ 32

a. Pazar Yaklaşımı İle Ulaşılan Sonuçlar 32

1. Pazar yaklaşımını açıklayıcı bilgiler, konu gayrimenkulün değerlemesi için bu yaklaşımın kullanılma nedeni 32

2. Fiyat bilgisi tespit edilen emsal bilgileri ve bu bilgilerin kaynağı 33

3. Kullanılan emsallerin sanal ortamdaki haritalarından çıkartılmış, değerlemeye konu gayrimenkule yakınlığını gösteren krokiler 33

4. Emsallerin nasıl dikkate alındığına ilişkin ayrıntılı açıklama, emsal bilgilerinde yapılan düzeltmeler, düzeltmelerin yapılma nedenine ilişkin detaylı açıklamalar ve diğer varsayımlar 34

5. Pazar yaklaşımı ile ulaşılan sonuç 34

b. Maliyet Yaklaşımı İle Ulaşılan Sonuçlar..... 34

1. Maliyet yaklaşımını açıklayıcı bilgiler, konu gayrimenkulün değerlemesi için bu yaklaşımın kullanılma nedeni 34

2. Arsa değerinin tespitinde kullanılan emsal bilgileri ve bu bilgilerin kaynağı, yapılan düzeltmeler, yapılan diğer varsayımlar ve ulaşılan sonuç..... 36

3. Yapı maliyetleri ve diğer maliyetlerin tespitinde kullanılan bilgiler, bu bilgilerin kaynağı ve yapılan diğer varsayımlar 36

2024/ASCEGYO-117

4.	Maliyet yaklaşımı ile ulaşılan sonuç	36
c.	Gelir Yaklaşımı İle Ulaşılan Sonuçlar	36
1.	Gelir yaklaşımını açıklayıcı bilgiler, konu gayrimenkulün değerlemesi için bu yaklaşımın kullanılma nedeni	36
2.	Nakit giriş ve çıkışlarının tahmin edilmesinde kullanılan emsal bilgileri, bu bilgilerin kaynağı ve yapılan diğer varsayımlar	37
3.	İndirgeme/İskonto oranının nasıl hesaplandığına ilişkin ayrıntılı açıklama ve gerekçeler	39
4.	Gelir yaklaşımı ile ulaşılan sonuç.....	40
ç.	Diğer Tespit Ve Analizler	40
1.	Takdir edilen kira değerleri (analiz ve kullanılan veriler)	41
2.	Hasılat paylaşımı veya kat karşılığı yöntemi ile yapılacak projelerde, emsal pay oranları	41
3.	Üzerinde proje geliştirilen arsaların boş arazi ve proje değerleri	41
4.	Boş arazi ve geliştirilmiş proje değeri analizi ve kullanılan veri ve varsayımlar ile ulaşılan sonuçlar	41
5.	En verimli ve en iyi kullanım değeri analizi	41
6.	Müşterek veya bölünmüş kısımların değerlendirme analizi	41
7.	ANALİZ SONUÇLARININ DEĞERLENDİRİLMESİ VE GÖRÜŞ	42
a.	Farklı Değerleme Yöntemleri İle Analiz Sonuçlarının Uyumlaştırılması Ve Bu Amaçla İzlenen Metotların Ve Nedenlerinin Açıklaması	42
b.	Asgari Husus Ve Bilgilerden Raporda Yer Verilmeyenlerin Neden Yer Almadıklarının Gerekçeleri	42
c.	Yasal Gereklilerin Yerine Getirilip Getirilmediği Ve Mevzuat Uyarınca Alınması Gereken İzin Ve Belgelerin Tam Ve Eksiksiz Olarak Mevcut Olup Olmadığı Hakkında Görüş	42
ç.	Varsa, Gayrimenkul Üzerindeki Takyidat Ve İpotekler İle İlgili Görüş	42
d.	Değerleme Konusu Gayrimenkulün, Üzerinde İpotek Veya Gayrimenkulün Değerini Doğrudan Ve Önemli Ölçüde Etkileyecek Nitelikte Herhangi Bir Takyidat Bulunması Durumları Hariç, Devredilebilmesi Konusunda Bir Sınırlamaya Tabi Olup Olmadığı Hakkında Bilgi	42
e.	Değerleme Konusu Arsa Veya Arazi İse, Alımından İtibaren Beş Yıl Geçmesine Rağmen Üzerinde Proje Geliştirilmesine Yönelik Herhangi Bir Tasarrufta Bulunulup Bulunulmadığına Dair Bilgi	43
f.	Değerleme Konusu Üst Hakkı Veya Devre Mülk Hakkı İse, Üst Hakkı Ve Devre Mülk Hakkının Devredilebilmesine İlişkin Olarak Bu Hakları Doğuran Sözleşmelerde Özel Kanun Hükümlerinden Kaynaklananlar Hariç Herhangi Bir Sınırlama Olup Olmadığı Hakkında Bilgi	43
g.	Gayrimenkulün Portföye Alınmasında Herhangi Bir Sakınca Olup Olmadığı Hakkında Görüş	43
8.	SONUÇ	44
a.	Sorumlu Değerleme Uzmanının Sonuç Cümlesi	44
b.	Nihal Değer Takdiri	44
9.	RAPOR EKLERİ	45

1. BAĞIMSIZLIK VE UYGUNLUK BEYANI

Bu rapordaki hiçbir yorum söz konusu konular raporun devamında tartışılrsa dahi hukuki konuları, özel araştırma ve uzmanlık gerektiren konuları ve sıradan değerlendirme çalışmasının bilgisinin ötesinde olacak konuları açıklamak niyetiyle yapılmamıştır.

Mülk ile ilgili hiçbir bilgide değişiklik yapılmamıştır. Mülkiyet ve resmi tanımlar ile ilgili bilgilerin alındığı makamlar genel olarak güvenilir kabul edilirler. Mülk sahiplerinin sorumluluk sahibi akılcı ve en verimli ve en etkin şekilde hareket edecekleri varsayılmıştır.

Bilgi ve belgeler raporda kamu ve kurumlardan elde edilebildiği kadarı ile yer almaktadır. Bilgiler alınan belgelere göre değerlendirilmiştir.

Firmamız eldeki verilerin doğruluğunu kabul ederek, genel bir değerlendirme çalışması yapmıştır. Aksi belirtilmedikçe büyüklük ve ebatlar ile ilgili bilgilerin doğru olduğu ve mülke herhangi bir tecavüzün var olmadığı kabul edilmiştir.

Kullanılan harita, şekil ve çizimler sadece görsel amaçlıdır, rapordaki konuların kavranmasına görsel bir katkısı olması amacıyla kullanılmıştır. Başka hiçbir amaçla güvenilir referans olarak kullanılmamalıdır.

Aksi açık olarak belirtilmediği sürece hiçbir olası yer altı zenginliği dikkate alınmamıştır.

Bu rapora konu olan projeksiyonlar değerlendirme sürecine yardımcı olması dolayısı ile mevcut piyasa koşullarında ve mevcut talep durumunda stabil bir ekonomi süreci göz önüne alınarak yapılmıştır. Projeksiyonlar değerlendirme uzmanının kesin olarak tahmin edemeyeceği değişen piyasa koşullarına bağlıdır ve değerler değişken şartlardan etkilenmesi olasıdır.

Bu raporda mülk üzerindeki mülkiyetler veya taşıma bedelleri göz önüne alınmamış sadece gayrimenkulün kendisi göz önüne alınmıştır.

Firmamızı mülk üzerinde veya yakınında bulunan/bulunmayan/bulunabilecek tehlikeli veya sağlığa zararlı maddeleri tespit etme yeterliliğine sahip değildir. Değer tahmini yapılırken değer düşmesine neden olacak böyle maddelerin var olmadığı öngörülmüştür. Bu konu ile hiçbir sorumluluk kabul edilemez, müşteri istiyorsa bu konuyu incelemek için konu hakkında yetkili ve yeterli bir uzman çalıştırabilir.

Konu mülk ile ilgili değerlendirme uzmanının zemin kirliliği etüdü çalışması yapması mümkün değildir. Bu nedenle görüldüğü kadarı ile herhangi bir zemin kirliliği sorunu olmadığı kabul edilmiştir.

Çalışmalarda bölge zemini ile ilgili herhangi bir olumsuzluğun olmadığı kabul edilmiştir.

2024/ASCEGYO-117

Gayrimenkullerde zemin arařtırmaları ve zemin kontaminasyonu alıřmaları, "evre Jeofiziđi" bilim dalının profesyonel konusu iinde kalmaktadır. Deđerleme uzmanlarının bu konuda bir ihtisası olmayıp konu ile ilgili detaylı bir arařtırma yapılmamıřtır. Ancak, yerinde yapılan gzlemlerde gayrimenkuln evreye olumsuz bir etkisi olduđu gzlemlenmemiřtir. Bu nedenle evresel olumsuz bir etki olmadıđı varsayılarak deđerleme alıřması yapılmıřtır.

Bilgimiz ve inanlarımız dođrultusunda ařađıdaki hususları teyit ederiz:

1. Raporunda sunulan bulgular sahip olduđumuz tm bilgiler erevesinde dođrudur.
2. Raporunda belirtilen analizler ve sonular sadece belirtilen varsayımlar ve kořullarla kısıtlı olup kiřisel, tarafsız ve nyargısız profesyonel analiz, fikir ve sonulardan oluřmaktadır.
3. Deđerleme konusunu oluřturan mlkle ilgili olarak gncel veya geleceđe dnk hibir ilgimiz yoktur. Bu iřin iindeki taraflara karřı herhangi kiřisel bir ıkarımız veya n yargımız bulunmamaktadır.
4. Bu grevle ilgili olarak verdiđimiz hizmet ve aldıđımız cret, mřterinin amacı lehine sonulanacak bir yne veya nceden saptanmıř sonuların geliřtirilmesi ve bildirilmesine veya bu deđerlemenin tasarlanan kullanımıyla dođrudan ilgili sonraki bir olayın meydana gelmesine bađlı deđildir.
5. Deđerleme ahlaki kural ve performans standartlarına gre gerekleřtirilmiřtir.
6. Raporlama ařamasında grev alanlar mesleki eđitim řartlarına sahiptir.
7. Bu raporun konusu olan mlk řahsen incelenmiřtir. Deđerleme alıřmasında grev alanların deđerlemesi yapılan mlkn yeri ve tr konusunda daha nceden deneyimi bulunmamaktadır.
8. Raporunda belirtilen kiřiler haricinde hi kimse bu raporun hazırlanmasında mesleki bir yardımda bulunmamıřtır.

Bu Rapor **ZEUGMA GAYRİMENKUL DEĐERLEME A.ř.** tarafından hazırlanmıř olup bu raporun hazırlanması sırasında gerekli tm zen gsterilmiř olmakla birlikte Deđerleme Raporunda kurum ve kiřilerden alınan bilgi ve aıklamaların dođru olduđu kabulne dayanmaktadır. Bu bilgi ve belgelerde yapılan hata ve yanlışlıklardan, tamlıđından, maddi ve sair hatadan deđerleme řirketi sorumlu deđildir. Bu Deđerleme Raporu **ASCE GAYRİMENKUL YATIRIM ORTAKLIđI A.ř.**iin hazırlanmıř olup, Deđerleme řirketinin ve **ASCE GAYRİMENKUL YATIRIM ORTAKLIđI A.ř.**'nin yazılı izni olmadan ođaltılamaz ve nc kiřilere verilemez.

2. RAPOR BİLGİLERİ

a. Raporun Tarihi

27.12.2024

b. Raporun Numarası

2024/ASCEGYO-117

c. Raporu Hazırlayanların Ad Ve Soyadları

Sorumlu Değerleme Uzmanı : Ökkeş Fatih AKYURT (SPK Lisans No:400582)

Değerleme Uzmanı : Aysel ERBOĞA (SPK Lisans No:401179)

ç. Sorumlu Değerleme Uzmanının Adı Soyadı

Ökkeş Fatih AKYURT (SPK Lisans No:400582)

d. Değerleme Tarihi

24.12.2024

e. Dayanak Sözleşmenin Tarih Ve Numarası

17.12.2024 / ASCEGYO-05

f. Raporun, Tebliğin 1 İnci Maddesinin İkinci Fıkrası Kapsamında Hazırlanıp Hazırlanmadığına İlişkin Açıklama

İşbu rapor Sermaye Piyasası Kurulu'nun III-62.3 sayılı Sermaye Piyasasında Faaliyette Bulunacak Gayrimenkul Değerleme Kuruluşları Hakkında Tebliğ'inin 1. Maddesinin ikinci fıkrası kapsamında hazırlanmıştır.

g. Değerleme Konusu Gayrimenkulün Aynı Kuruluş Tarafından Daha Önceki Tarihlerde De Değerlemesi Yapılmışsa, Son Üç Değerlemeye İlişkin Bilgiler

Değerleme konusu taşınmaz için son üç yıl içinde firmamızca yapılmış değerlendirme bilgileri aşağıdaki gibidir. Tabloya daha önceki yapılan toplu değerlemelerden 6427 ada 2 parsel için değerler yazılmıştır.

Rapor No	Rapor Tarihi	Türk Lirası Değeri
2022/ASCE-004	07.11.2022	575.090.000,00 TL
2023/ASCEGYO-002	14.03.2023	780.476.000,00 TL
2023/ASCEGYO-011	26.12.2023	1.068.020.000,00 TL
2024/ASCEGYO-006	25.07.2024	1.129.635.000,00 TL

2024/ASCEGYO-117

3. KURULUŞ VE MÜŞTERİYİ TANITICI BİLGİLER

a. Kuruluşun Unvanı Ve Adresi

ÜNVANI :	Zeugma Gayrimenkul Değerleme A.Ş.
ADRESİ :	Değirmişem Mah. Dr. Emin Kılıçkale Cad. No:20 Vakıflar Ferhadiye İş Hanı Kat:5 Daire:502 Şehitkamil/GAZİANTEP
İLETİŞİM:	Telefon:(0342)215 1205 Faks:(0342)21512 06 Web: www.zeugmadegerleme.com Mail : info@zeugmadegerlerme.com.tr
KURULUŞ TARİHİ	03.05.2010
SERMAYESİ	1.100.000 TL
MERSİS NO	0998071641300019
FAALİYET KONUSU	Yürürlükteki mevzuat çerçevesinde her türlü resmi, özel, gerçek ve tüzel kuruluşlara ait her türlü gayrimenkullerin, gayrimenkul projelerinin ve gayrimenkule dayalı hak ve faydaların belirli bir tarihteki muhtemel değerlerinin bağımsız ve tarafsız olarak takdiri, bu değerleri etkileyen gayrimenkullerin niteliği, piyasa ve çevre koşullarını analiz ederek, ulusal ve uluslararası alanda kabul görmüş değerlendirme standartları ve esasları çerçevesinde değerlendirme raporlarını hazırlamak.
İZİNLER/YETKİLERİ	Zeugma Gayrimenkul Değerleme A.Ş. Sermaye Piyasası Kurulu'nun 17/02/2001 tarihli ve 24491 sayılı Resmi Gazete'de Seri: VIII, No: 35 ile yayımlanan "Sermaye Piyasası Mevzuatı Çerçevesinde Gayrimenkul Değerleme Hizmeti Verecek Şirketler İle Bu Şirketlerin Kurulca Listeye Alınmalarına İlişkin Esaslar Hakkında Tebliğ" çerçevesinde, gayrimenkul değerlendirme hizmeti vermek üzere konunun görüşüldüğü Kurul Karar Organı'nın 16.02.2012 tarih ve 7 sayılı toplantısında uyarınca Sermaye Piyasası Kurulunca Listeye alınmıştır. Ayrıca Bankacılık Düzenleme ve Denetleme Kurulu'nun 05.06.2014 tarih ve 5888 sayılı Kararı ile Şirketimize "Bankalara Değerleme Hizmeti Verecek Kuruluşların Yetkilendirilmesi ve Faaliyetleri Hakkında Yönetmelik'in 11. Maddesi'ne istinaden bankalara Yönetmeliğin 4. Maddesi kapsamına giren "gayrimenkul, gayrimenkul projesi veya gayrimenkule bağlı hak ve faydaların değerlendirilmesi" hizmeti verme yetkisi verilmiştir.

b. Müşteriyi Tanıtıcı Bilgiler Ve Adresi

ASCE GAYRİMENKUL YATIRIM ORTAKLIĞI A.Ş.

Sarıgöllük Mahallesi Zübeyde Hanım Bulvarı No:64 Şhitkamil/Gaziantep

c. Müşteri Taleplerinin Kapsamı Ve Varsa Getirilen Sınırlamalar

Müşteri talebi raporda detayları verilen taşınmazın güncel piyasa rayiç değerinin tespiti ve sermaye piyasası mevzuatı gereğince, değerlendirme raporlarında bulunması gereken asgari hususlar çerçevesinde değerlendirme raporunun hazırlanmasıdır. Müşteri tarafından getirilen kısıtlama bulunmamaktadır.

ç. İşin Kapsamı

İşin kapsamı, Gaziantep İli, Şhitkamil İlçesi, 15 Temmuz Mahallesi sınırları içerisindeki 6427 ada 2 parselde bulunan taşınmazın pazar değerinin tespit edilmesidir. Söz konusu değerlendirme çalışması gayrimenkullerin piyasa değerinin belirleme amacıyla hazırlanmıştır. Bu raporda resmi kurum araştırmaları yapılarak yasal ve hukuki boyutuyla gayrimenkulün durumu irdelenmiş ve piyasa koşullarına uygun olarak piyasa değeri araştırılıp tespit edilmiştir. Ayrıca rapor kapsamında değere etki eden unsurlar mevcut piyasa koşulları içinde değerlendirilmiş ve değere nasıl ulaşıldığı hakkında bilgi verilmiştir.

ZEUGMA

Gayrimenkul Değerleme ve Danışmanlık A.Ş.

4. GAYRİMENKULÜN YASAL DURUMUNA İLİŞKİN BİLGİLER

a. Gayrimenkulün Yeri, Konumu, Tanımı, Tapu Kayıtları, Plan, Proje, Ruhsat, Şema Vb. Dokümanları Hakkında Bilgiler

1. Gayrimenkulün Yeri, Konumu, Tanımı

Değerlemeye konu taşınmaza ulaşım; Şehit Fethi Sekin caddesi üzerinden 600m kuzey istikametinde ilerlenir, sola 148140 caddesine dönülür 300m ilerde sol tarafta bulunan taşınmaza ulaşılır. Enlem : 37.0557 Boylam : 37.3090

Taşınmazların konumunu gösteren uydu görüntüsü aşağıdaki gibidir:



2. Tapu Kayıtları

Değerleme konusu taşınmazın tapu kayıtları aşağıdaki gibidir:

İL	Gaziantep
İLÇE	Şehitkamil
MAHALLE	15 Temmuz
ADA	6427
PARSEL	2
YÜZÖLÇÜM (M2)	41.077,68
NİTELİK	Arsa

2024/ASCEGYO-117

MALİK	ASCE GAYRİMENKUL YATIRIM ORTAKLIĞI A.Ş.
PAY	1
PAYDA	1
PAY ORANI	100%

3. Plan, proje, ruhsat, şema vb. dokümanları

Belge Adı	İncelendiği Kurum	Belge Tarihi	Belge Sayısı
Mimari Proje	Şehitkamil Belediyesi	02 Temmuz 2024	227
İlk Yapı Ruhsatı	Şehitkamil Belediyesi	02 Temmuz 2024	227

b. Gayrimenkul İle İlgili Herhangi Bir Takyidat Veya Devredilmesine İlişkin Herhangi Bir Sınırlama Olup Olmadığı Hakkında Bilgi

6427-2 Parsel	
Rehinler Bölümü	Kayıt Bulunmamaktadır.
Şerhler Bölümü	Kayıt Bulunmamaktadır.
Beyanlar Bölümü	Yabancı uyruklu gerçek kişiler ile yabancı ülkelerde kendi ülkelerinin kanunlarına göre kurulan tüzel kişiliğe sahip ticaret şirketleri taşınmaz ve sınırlı ayni hak edinemezler. (Şablon: Yabancıların Taşınmaz ve Sınırlı Ayni Hak Edinimlerinin Kısıtlanması Belirtmesi) 27-08-2008 08:53-31022
İrtifaklar Bölümü	Kayıt Bulunmamaktadır.
Muhdesat Bölümü	Kayıt Bulunmamaktadır.

2565 sayılı Askeri Yasak Bölgeler ve Güvenlik Bölgeleri Kanununa göre askeri yasak bölgelerde ve güvenlik bölgelerinde yabancıların mal edinmesi kısıtlanabilmekte olup, parsel üzerinde yer alan beyan bu amaçla konmuştur. Söz konu beyanlar ilgili parselin Türk vatandaşlarına devredilebilmesine engel teşkil etmemekte ve değerine önemli bir etki yapmamaktadır.

2024/ASCEGYO-117

c. Gayrimenkul İle İlgili Varsa, Son Üç Yıllık Dönemde Gerçekleşen Alım Satım İşlemlerine Ve Gayrimenkulün Hukuki Durumunda Meydana Gelen Değişikliklere (İmar Planında Meydana Gelen Değişiklikler, Kamulaştırma İşlemleri Vb.) İlişkin Bilgi

6427-2 nolu parsel : 15.10.2021 ve 21.12.2021 tarihinde imar ve satış işleminden tescil edilmiştir.

ç. Gayrimenkulün Ve Bulunduğu Bölgenin İmar Durumuna İlişkin Bilgiler

Ada	Parsel	Bina Yüksekliği	Kat Adedi	Bina Derinlik	Ö.B.Ç.M. (Metre)	Y.B.Ç.M. (Metre)	A.B.Ç.M. (Metre)	Taks	Kaks	İnşaat Nizamı	Nitelik
6427	2		7		8	8	8	0.25	1.00	Aynk	Konut

** Ö.B.Ç.M : Ön bahçe çekme mesafesi ** Y.B.Ç.M : Yan bahçe çekme mesafesi ** A.B.Ç.M : Arka bahçe çekme mesafesi

6427-2 parsel imar düzenlemesi görmüş net imar parselleridir. Yapılaşmaya engel bir durum bu parsel için bulunmamaktadır.

d. Gayrimenkul İçin Alınmış Durdurma Kararı, Yıkım Kararı, Riskli Yapı Tespiti Vb. Durumlara Dair Açıklamalar

Taşınmaz hali hazırda boş arsa olup üzerinde ruhsat alınmış yapı yapılacaktır. Gayrimenkul için alınmış durdurma kararı, yıkım kararı, riskli yapı tespiti vb. durumlar bulunmamaktadır.

e. Gayrimenkule İlişkin Olarak Yapılmış Sözleşmelere (Gayrimenkul Satış Vaadi Sözleşmeleri, Kat Karşılığı İnşaat Sözleşmeleri Ve Hasılat Paylaşımı Sözleşmeler Vb.) İlişkin Bilgiler

Değerleme konusu taşınmaz için ;

Gaziantep 5. Noterliğince 12.06.2024 Tarih ve 11824 yevmiye ile tescil edilmiş KAT KARŞILIĞI sözleşmeleri mevcuttur.

Sözleşmelere göre arsa sahibinin payı %45 'dir.

f. Gayrimenkuller Ve Gayrimenkul Projeleri İçin Alınmış Yapı Ruhsatlarına, Tadilat Ruhsatlarına, Yapı Kullanım İzinlerine İlişkin Bilgiler İle İlgili Mevzuat Uyarınca Alınması Gerekli Tüm İzinlerin Alınıp Alınmadığına Ve Yasal Gerekliliği Olan Belgelerin Tam Ve Doğru Olarak Mevcut Olup Olmadığı Hakkında Bilgi

Değerleme konusu taşınmazın üzerinde yapımı devam eden binalarla ilgili alınmış

İlk İnşaat Ruhsatı : 02.107.2024 Tarih ve 227 nolu

2024/ASCEGYO-117

Mevzuat uyarınca alınması gerekli tüm izinler alınmış olup yasal gerekliliği olan belgelerin tamamı tam ve doğru olarak Şehitkamil Belediyesi'nde mevcuttur.

g. Değerlemesi Yapılan Projeler İle İlgili Olarak, 29/6/2001 Tarih Ve 4708 Sayılı Yapı Denetimi Hakkında Kanun Uyarınca Denetim Yapan Yapı Denetim Kuruluşu (Ticaret Unvanı, Adresi Vb.) Ve Değerlemesi Yapılan Gayrimenkul İle İlgili Olarak Gerçekleştirdiği Denetimler Hakkında Bilgi

Değerleme konusu taşınmazlardan 6427 ada 2 için alınmış bir ruhsata istinaden UMAAS YAPI DENETİM LTD.ŞTİ yetkili kılınmıştır.

Adres: Değirmişem Mahallesi 16040 nolu Cadde Kültür Apt. N:1/A Şehitkamil/Gaziantep

ğ. Eğer Belirli Bir Projeye İstinaden Değerleme Yapılıyorsa, Projeye İlişkin Detaylı Bilgi Ve Planların Ve Söz Konusu Değerin Tamamen Mevcut Projeye İlişkin Olduğuna Ve Farklı Bir Projenin Uygulanması Durumunda Bulunacak Değerin Farklı Olabileceğine İlişkin Açıklama

Değerlemesi yapılan parsel için mevcut yapılaşmaya uygun olarak planlanan proje baz alınarak hesaplama yapılmıştır. Farklı bir projenin uygulanması durumunda değerde farklılık gösterebilecektir.

h. Varsa, Gayrimenkulün Enerji Verimlilik Sertifikası Hakkında Bilgi

Parsel üzerinde inşaatı başlamış proje bulunmakta olup; enerji verimlilik sertifikası bulunmamaktadır.

ZEUGMA

Gayrimenkul Değerleme ve Danışmanlık A.Ş.

11/1

5. GAYRİMENKULÜN FİZİKİ ÖZELLİKLERİ

a. Gayrimenkulün Bulunduğu Bölgenin Analizi Ve Kullanılan Veriler

1. Gaziantep İli Hakkında Genel Bilgiler

Konumu: 36° 28' ve 38° 01' doğu boylamları ile 36° 38' ve 37° 32' kuzey enlemleri arasında yer alan kent doğusunda Şanlıurfa; batısında Osmaniye ve Hatay; kuzeyinde Kahramanmaraş; güneyinde Suriye; kuzeydoğusunda Adıyaman; güneybatısında da Kilis yer almaktadır. 6222 km²'lik alanıyla Türkiye topraklarının yaklaşık olarak %1'lik bölümünü kapsamaktadır.

Genel Bilgiler: Güneydoğu Torosların uzantısı olan Sofdağları'nın bulunduğu ilde; Dülükbaba, Sam, Ganılbaba ve Sankaya Dağları yer alır. İslahiye, Barak, Araban, Yavuzeli ve Oğuzeli ilin önemli ovalarını; Fırat Nehri, Nizip Çayı, Afrin Çayı, Merziman Çayı ve Alleben Deresi ise ilin önemli akarsularını oluşturmaktadır. Ziraata elverişli olan il toprakları zeytin, fıstık, meyve ve sebze bahçeleri, üzüm bağları pamuk ve buğday tarlaları ile kaplıdır. İlin dağlık kesimlerinde kısmen çam, köknar, sedir ormanları, step ve yarı step bitki örtüsü görülmektedir. İl dâhilindeki ormanlarda bol miktarda keklik, turaç, yaban ördeği, yaban kazı, çil, kınalı baykuş, güvercin, serçe, an kuşu, yaban domuzu, tavşan, su kuşları, kirpi ve bildircin görülmektedir.

İklimi: Akdeniz ve kara ikliminin geçiş noktasında yer alan ilin güney kesimleri, Akdeniz ikliminin etkisinde olmakla beraber genel olarak yazlar sıcak ve kurak, kışlar ise soğuk ve yağışlıdır. Yağış en fazla kış ve ilkbahar aylarında görülür.

İlçeleri: Araban, İslahiye, Karkamış, Nizip, Oğuzeli, Nurdağı, Şahinbey, Şehitkamil, Yavuzeli'dir.

Türkiye'nin altıncı, Güneydoğu Anadolu Bölgesi'nin ise en büyük kenti olan Gaziantep; nüfusu, ekonomik potansiyeli, kültürel zenginlikleri, tarihi dokusu ve büyükşehir statüsüyle metropol bir kenttir.

Anadolu'nun ilk yerleşim merkezlerinden biri olan Mezopotamya ile Akdeniz Bölgesi'nin kesişme noktasında yer alan kent, birçok medeniyete ev sahipliği yapmış ve tarihin her döneminde önemini korumuştur. Farklı uygarlıkların, kültürlerin ve dinlerin bir araya gelerek birbirleri içinde sentezlendiği gizemli bir tarihe sahip olan Gaziantep; Paleolitik, Neolitik, Kalkolitik, Tunç, Hitit, Hurri-Mitanni, Asur, Pers, Büyük İskender, Selevkoslar Krallığı, Roma, Bizans, Selçuklu, Memluklar, Dulkadiroğulları ve Osmanlı dönemlerine ait izleri-eserleri günümüze kadar taşımaktadır. Tarihi İpek Yolu'nun buradan geçmiş olmasından dolayı uygarlıkların uğrak yeri olmuş, tarihin her döneminde kültür ve ticaret merkezi olma özelliğini korumuştur. Gaziantep'te bulunan tarihi eserlerin çeşitliliği kentin kültürel zenginliğinin bir göstergesidir.

Günümüzdeki Gaziantep'in tarihsel bağlantıları eski Dülük ve Kale ile ilişkilidir. Dülük, antik kaynaklarda "Doliche", Bizans kaynaklarında "Teluck", Arap kaynaklarında "Duluk" adıyla geçmektedir. Dülük, tarihin en eski çağlarından beri kullanılan bir yol şebekesinin düğüm noktasında yer almış, bölgedeki yerleşim Dülük'ten sonra Gaziantep Kalesi etrafında gelişerek şehirleşme bu alanda yoğunlaşmıştır.

Gaziantep Kalesi, Roma döneminde kuzeyi doğal kaya, güneyi ise höyük olan bir tepe üzerine gözetleme kulesi olarak kurulmuştur. Bizans İmparatoru Iustinianos döneminde günümüzdeki halini almıştır. Memluklar, Dulkadiroğulları ve Osmanlılar döneminde çeşitli onarımlar geçiren kale, anıtsal mimarisiyle varlığını korumaktadır.

Antep, Bizans kaynaklarında en erken 12.yy. olarak tarihlenmektedir. Haçlı seferleri sırasında ise Antep'ten "Hantap" olarak bahsedildiği görülmektedir. Antep 1151 yılında Sultan I.Mesud zamanında, Anadolu Selçukluların eline geçmiş, Sultan Mesud'un ölümü üzerine Antep, Musul ve Halep Atabekî Nureddin Zengi tarafından alınmıştır. Bunun üzerine Selçuklu tahtına geçen II. Kılıçarslan, 1157'de Antep'i kuşatmıştır. 1183 yılında Selahaddin Eyyubi, Fırat Nehri'ni geçerek Antep'e girmiştir. 1218'de Selçuklu Sultanı I. İzzettin Keykavus'un ordusu Antep'i tekrar almıştır. 1271 yılında, Moğollar'ın Kuzey Suriye seferleri sırasında Antep işgal edilmiştir. Memluk Sultanı Baybars'ın 1277'de Moğollar'a karşı düzenlediği Anadolu seferi sırasında Antep, Memluklu hakimiyetine girmiştir. 1390 yılında Dulkadiroğulları ordusu Antep'e gelmiş, şehri yağmalamış fakat kuşatamamıştır. Antep 1400 yılında Besni ile beraber Timur tarafından alınmış, şehir büyük ölçüde yıkıma uğramıştır. Daha sonra Antep, Karakoyunlu sülalesinden Kara Yusuf'un ve Dulkadiroğulları'nın yönetimi altına girmiştir. 1522 yılına kadar bölgede egemenliğini sürdürmüştür. 1480 yılında Alauddevle Bozkurt Bey'in başa geçmesinden sonra Osmanlı ile Dulkadiroğulları Beyliği arasındaki ilişkiler gelişmiş, Antep istikrarlı bir dönem yaşamıştır. Yavuz Sultan Selim'in İran seferi sırasında Alauddevle Bozkurt Bey'den yardım gelmemesinden dolayı, Yavuz Sultan Selim, Çaldıran Seferi sonunda savaş açmış ve Alauddevle öldürülmüştür. Karışıklıktan yararlanan Memluklar, Antep'i ele geçirmişlerdir. Yavuz Sultan Selim'in Mercidabık ve Ridaniye zaferlerinden sonra 1516'te Antep, Osmanlı yönetimi altına girmiştir.

Osmanlı yönetiminden sonra şehir hızla imar edilmeye başlanmış, yeni yapılar yükselmiş, halk Osmanlı Devleti'nin gerileme dönemine kadar refah içinde yaşamıştır. Kent, 1818-1819'da geçici olarak Halep'in kazası olmuştur. Bu durum Antep'i sosyal, ekonomik ve ticari yönlerden gelişmesini sağlamıştır. I.DünyaSavaşı'na kadar devam eden bu durum, 1919'da İngilizler'in daha sonra da Fransızlar'ın işgaliyle bozulmuştur. Antep harbinde 10 ay 9 gün boyunca düşmana karşı kadını, erkeği, büyüğü, küçüğü ile mücadele veren şehir, 8 Şubat 1921'de "Gazi" unvanını almıştır. 25 Aralık 1921 yılında, düşman işgalinden kurtulan Gaziantep Cumhuriyet'in ilanıyla birlikte hızla gelişmeye devam etmiştir. Bugün tarihi, kültürel değerleri, birbirinden lezzetli Antep yemeklerini barındıran mutfağı, beş organize sanayi bölgesi, şehirlerarası ve uluslararası bağlantı yolları ile bölgenin en önemli kentlerinden biri olan Gaziantep, her yıl binlerce turist ağırlamaktadır.

2. Şehitkamil İlçesi Hakkında Genel Bilgiler

Gaziantep şehrinin Alleben Deresi ile tabii uzantılarının kuzeyinde kalan bölümü merkez olmak üzere Şehitkamil adıyla, 3398 sayılı Gaziantep İli Merkezinde Şehitkamil ve Şahinbey adıyla iki ilçe kurulması hakkındaki kanunla, 20.06.1987 tarihinde kurulmuş ve 19.09.1988 tarihinde de faaliyete geçmiştir.

İlçe "Şehitkamil" adını, Gaziantep Savunması sırasında 14 yaşında iken şehit edilen "Mehmet Kamil" den almaktadır.

Güneydoğu Anadolu Bölgesi'nin batısında yer alan ilçe 1.268 km²'lik (2015) bir alanı kapsar. Güneydoğu Anadolu ile Akdeniz Bölgeleri arasında kalan ilçede her iki bölgenin iklimi ve özellikleri görülür. Kışlar soğuk ve yağışlı, yazlar ise sıcak ve kurak geçer. İlçenin kuzeyinde Pazarcık, kuzeydoğusunda Yavuzeli, doğusunda Nizip, güneydoğusunda Oğuzeli, güneyinde Şahinbey ve batısında ise Nurdağı ilçesi bulunmaktadır.

Başlıca yükseltiler; Sofdağı (1496 m), Dülükbaba (1250 m), Güreniz (1069 m) ve Sam Dağları'dır (1053 m). Küçük akarsular arasında en önemlisi Alleben Deresi'dir.

2015 Yılı adrese dayalı nüfus tespit sonuçlarına göre ilçemizin toplam nüfusu 726.831 dir. Şehitkamil Belediyesi sınırları içerisinde 143 mahalle bulunmaktadır.

İlçe merkezinde 2 devlet hastanesi bulunmaktadır. Bunlar; Şehitkamil Devlet Hastanesi (300 yataklı) ve 25 Aralık Devlet Hastanesidir (382 yataklı). İlçe sınırlarımız içerisinde 17 Sağlık Ocağı ile 1 ana çocuk sağlığı merkezi faaliyet göstermektedir. Bu ocaklarımıza bağlı sağlık evlerinin sayısı ise 25'tir.

Ayrıca ilçe sınırları içerisinde 3 özel hastane, 25 özel poliklinik, 119 eczane ile 5 özel hemodiyaliz merkezi bulunmaktadır.

İlçe merkezinde Devlete ait 4 anaokulu, 51 ilköğretim okulu, 3 özel eğitim ilköğretim okulu, 8 genel lise, 3 Anadolu Lisesi, 1 Çok Programlı Lise, 1 Fen Lisesi ile 8 Mesleki ve Teknik Lise bulunmaktadır. Bu okullarımıza devam eden öğrenci sayısı 97.554 olup, 2.998 öğretmen görev yapmaktadır. Bunun yanı sıra 1 özel Anaokulu, 5 özel ilköğretim okulu ile 4 özel lise de mevcuttur. Bu okullarımızın 3.285 öğrencisi olup, 255 öğretmen görev yapmaktadır.

67 köy ve 4 mezradaki Birleştirilmiş Sınıflı İlköğretim Okullarında eğitim ve öğretim yapılmaktadır.

İlçenin okur - yazar oranı % 97'dir.

İlçe Merkezinde 18 Dershane, Motorlu Taşıtlı Sürücü Kursu ile 7 Öğrenci Yurdu bulunmaktadır. Kültür Bakanlığına bağlı 1 Arkeoloji Müzesi ile 1 Halk Kütüphanesi bulunmaktadır.

b. Mevcut Ekonomik Koşulların, Gayrimenkul Piyasasının Analizi, Mevcut Trendler Ve Dayanak Veriler İle Bunların Gayrimenkulün Değerine Etkileri

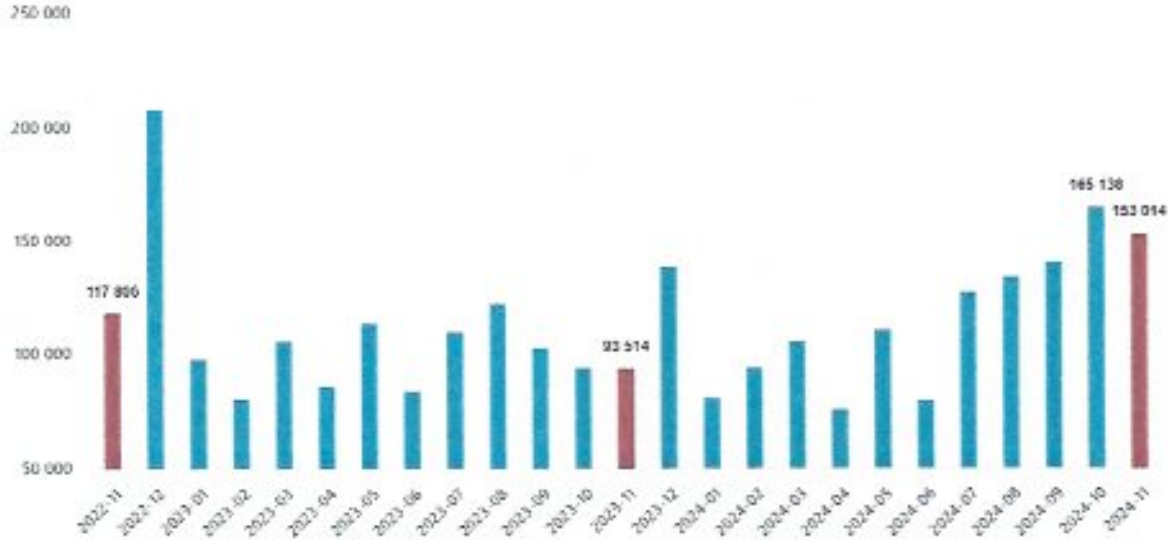
1. Konut Satış İstatistikleri, Kasım 2024

Türkiye genelinde Kasım ayında 153 bin 14 konut satıldı.

Türkiye genelinde konut satışları Kasım ayında bir önceki yılın aynı ayına göre %63,6 oranında artarak 153 bin 14 oldu. Konut satış sayısının en fazla olduğu iller sırasıyla 26 bin 320 ile İstanbul, 14 bin 916 ile Ankara ve 8 bin 583 ile İzmir olurken, en az olduğu iller sırasıyla 89 ile Bayburt, 99 ile Tunceli ve 121 ile Hakkari olarak gerçekleşti.

Konut satışı, Kasım 2024

(Adet)



Konut satışları Ocak-Kasım döneminde %16,4 arttı.

Konut satışları Ocak-Kasım döneminde bir önceki yılın aynı dönemine göre %16,4 oranında artarak 1 milyon 265 bin 388 olarak gerçekleşti.

Konut satış sayısı, Kasım 2024

	Kasım			Ocak-Kasım		
	2024	2023	Değişim (%)	2024	2023	Değişim (%)
Satış şekline göre toplam satış	153 014	93 514	63,6	1 265 388	1 087 349	16,4
İpotekli satış	21 804	5 245	315,7	135 209	171 706	21,3
Diğer satış	131 210	88 269	48,6	1 130 179	915 643	23,4
Satış durumuna göre toplam satış	153 014	93 514	63,6	1 265 388	1 087 349	16,4
İlk el satış	40 274	30 472	61,7	407 852	528 299	24,2
İkinci el satış	109 740	63 042	64,6	857 536	759 050	13,0

İpotekli konut satışları 21 bin 804 olarak gerçekleşti.

Türkiye genelinde ipotekli konut satışları Kasım ayında bir önceki yılın aynı ayına göre %315,7 oranında artarak 21 bin 804 oldu. Toplam konut satışları içinde ipotekli satışların payı %14,2 olarak gerçekleşti. Ocak-Kasım döneminde gerçekleşen ipotekli konut satışları ise bir önceki yılın aynı dönemine göre %21,3 oranında azalarak 135 bin 209 oldu.

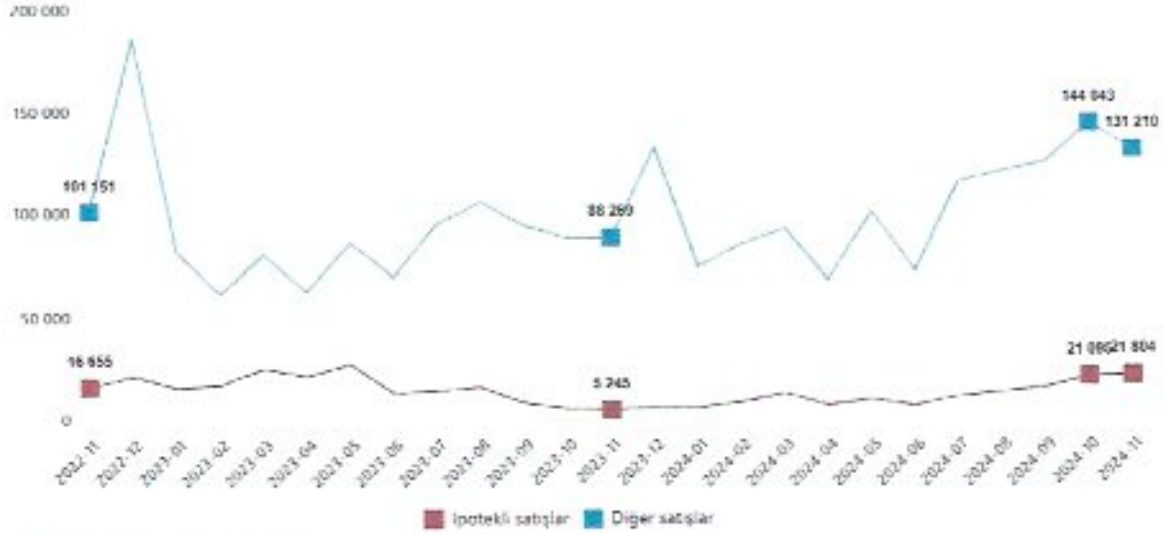
Kasım ayında 5 bin 213; Ocak-Kasım döneminde ise 32 bin 82 ipotekli konut satışı, ilk el olarak gerçekleşti.

Diğer satış türleri sonucunda 131 bin 210 konut el değiştirdi.

Türkiye genelinde diğer konut satışları Kasım ayında bir önceki yılın aynı ayına göre %48,6 oranında artarak 131 bin 210 oldu. Toplam konut satışları içinde diğer satışların payı %85,8 olarak gerçekleşti. Ocak-Kasım döneminde gerçekleşen diğer konut satışları ise bir önceki yılın aynı dönemine göre %23,4 oranında artarak 1 milyon 130 bin 179 oldu.

Satış şekline göre konut satışı, Kasım 2024

(Adet)



İlk el konut satış sayısı 49 bin 274 olarak gerçekleşti.

Türkiye genelinde ilk el konut satış sayısı Kasım ayında bir önceki yılın aynı ayına göre %61,7 oranında artarak 49 bin 274 oldu. Toplam konut satışları içinde ilk el konut satışının payı %32,2 oldu. İlk el konut satışları Ocak-Kasım döneminde ise bir önceki yılın aynı dönemine göre %24,2 oranında artarak 407 bin 832 olarak gerçekleşti.

İkinci el konut satışlarında 103 bin 740 konut el değiştirdi.

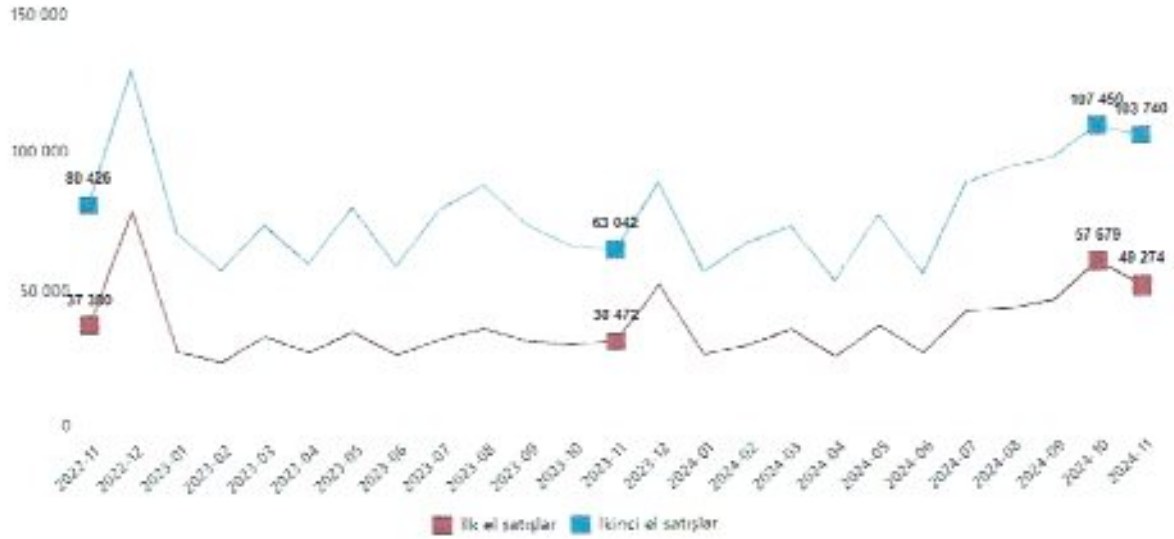
Türkiye genelinde ikinci el konut satış sayısı Kasım ayında bir önceki yılın aynı ayına göre %64,6 oranında artarak 103 bin 740 oldu. Toplam konut satışları içinde ikinci el konut satışının payı %67,8 oldu. İkinci el konut satışları Ocak-Kasım döneminde ise bir önceki yılın aynı dönemine göre %13,0 oranında artarak 857 bin 556 olarak gerçekleşti.

Gayrimenkul Değerleme ve Danışmanlık A.Ş.

11

Satış şekline göre konut satışı, Kasım 2024

(Adet)

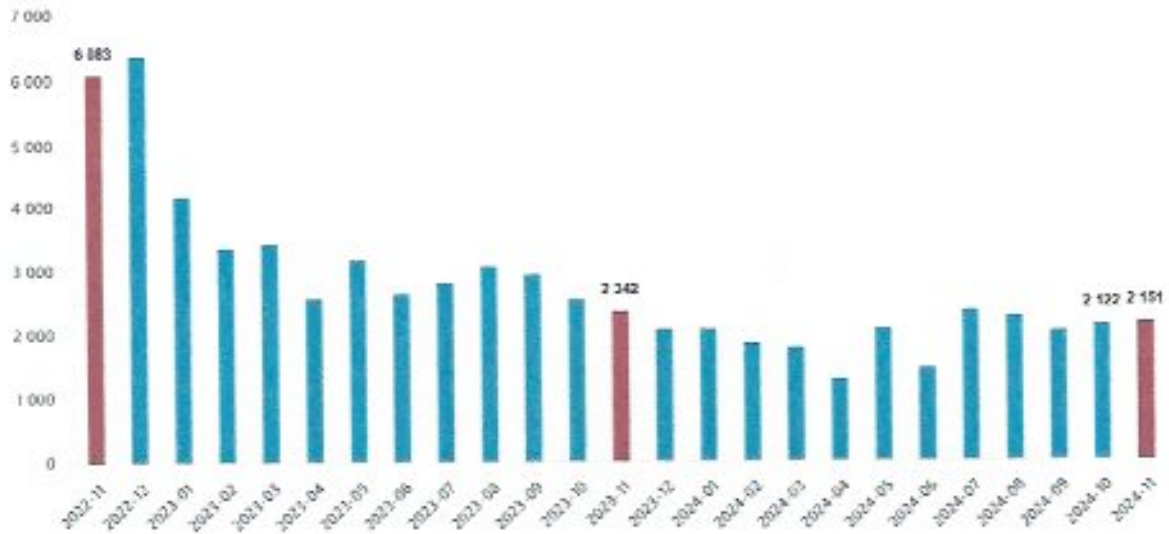


Yabancılara Kasım ayında 2 bin 151 konut satışı gerçekleşti.

Yabancılara yapılan konut satışları Kasım ayında bir önceki yılın aynı ayına göre %8,2 oranında azalarak 2 bin 151 oldu. Kasım ayında toplam konut satışları içinde yabancılara yapılan konut satışının payı %1,4 olarak gerçekleşti. Yabancılara yapılan konut satış sayısının en fazla olduğu iller sırasıyla 780 ile İstanbul, 752 ile Antalya ve 191 ile Mersin oldu.

Yabancılara yapılan konut satışı, Kasım 2024

(Adet)



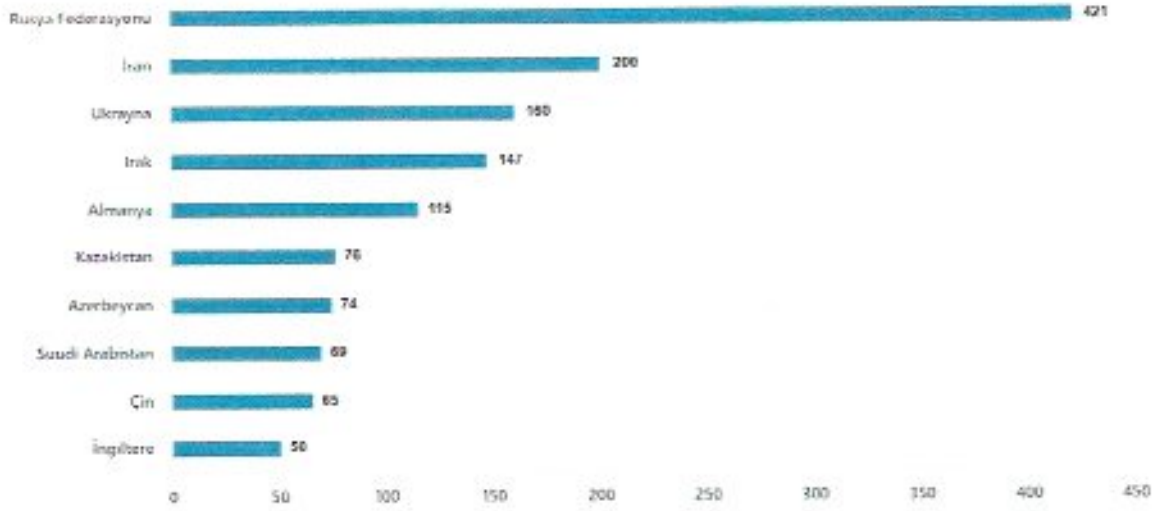
2024/ASCEGYO-117

Yabancılara yapılan konut satışları Ocak-Kasım döneminde bir önceki yılın aynı dönemine göre %35,1 oranında azalarak 21 bin 363 oldu.

Ülke uyruklarına göre en çok konut satışı Rusya Federasyonu vatandaşlarına yapıldı.

Kasım ayında ülke uyruklarına göre en fazla konut satışı sırasıyla 421 ile Rusya Federasyonu, 200 ile İran ve 160 ile Ukrayna vatandaşlarına yapıldı.

Uyruklara göre en çok konut satışı yapılan 10 ülke, Kasım 2024



2. Ciro Endeksleri, Ekim 2024

Toplam ciro yıllık %41,2 arttı.

Sanayi, inşaat, ticaret ve hizmet sektörleri toplamında ciro endeksi (2021=100), 2024 yılı Ekim ayında yıllık %41,2 arttı.

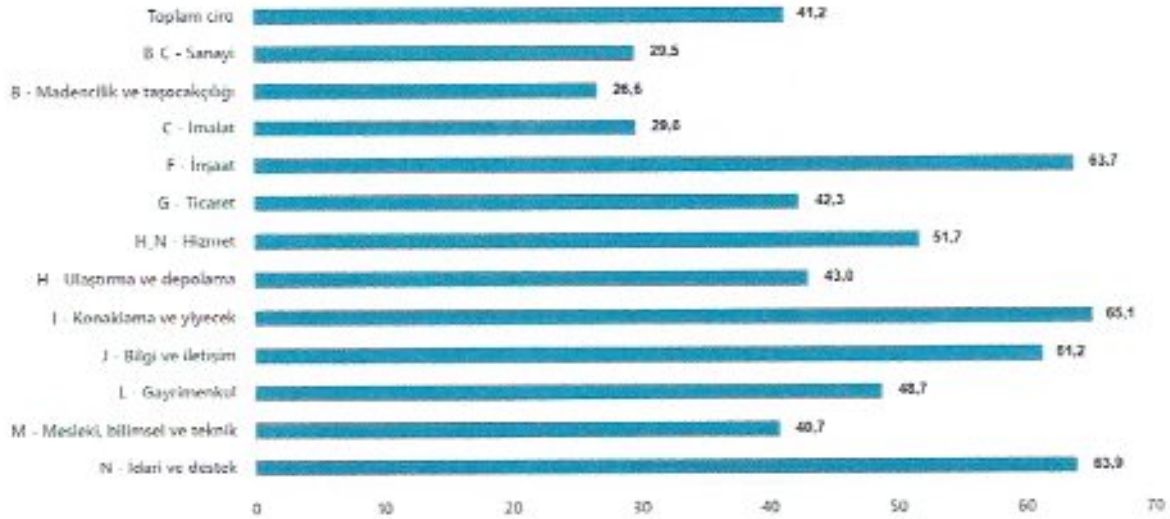
Toplam cironun alt detaylarına bakıldığında; 2024 yılı Ekim ayında yıllık sanayi sektörü ciro endeksi %29,5 arttı, inşaat ciro endeksi %63,7 arttı, ticaret ciro endeksi %42,3 arttı, hizmet ciro endeksi %51,7 arttı.



Toplam ciro yıllık değişim oranı(%), Ekim 2024



Ciro endeksleri yıllık değişim oranları(%), Ekim 2024



Toplam ciro aylık %1,3 arttı.

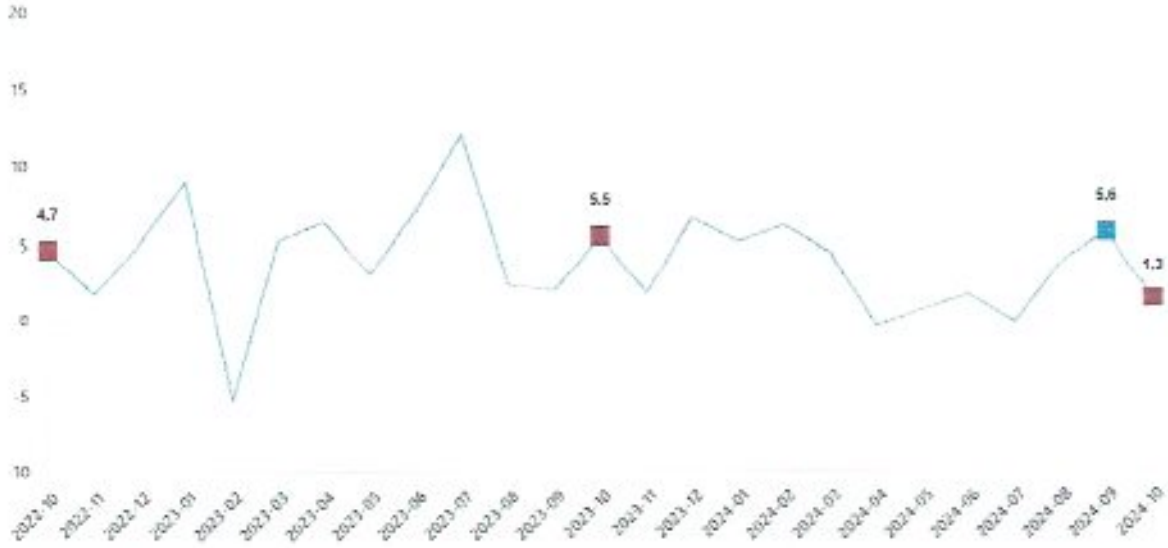
Sanayi, İnşaat, ticaret ve hizmet sektörleri toplamında ciro endeksi (2021=100), 2024 yılı Ekim ayında aylık %1,3 arttı.

Toplam cironun alt detaylarına bakıldığında; 2024 yılı Ekim ayında aylık sanayi sektörü ciro endeksi %1,1 arttı, inşaat ciro endeksi %0,1 azaldı, ticaret ciro endeksi %0,9 arttı, hizmet ciro endeksi %3,6 arttı.

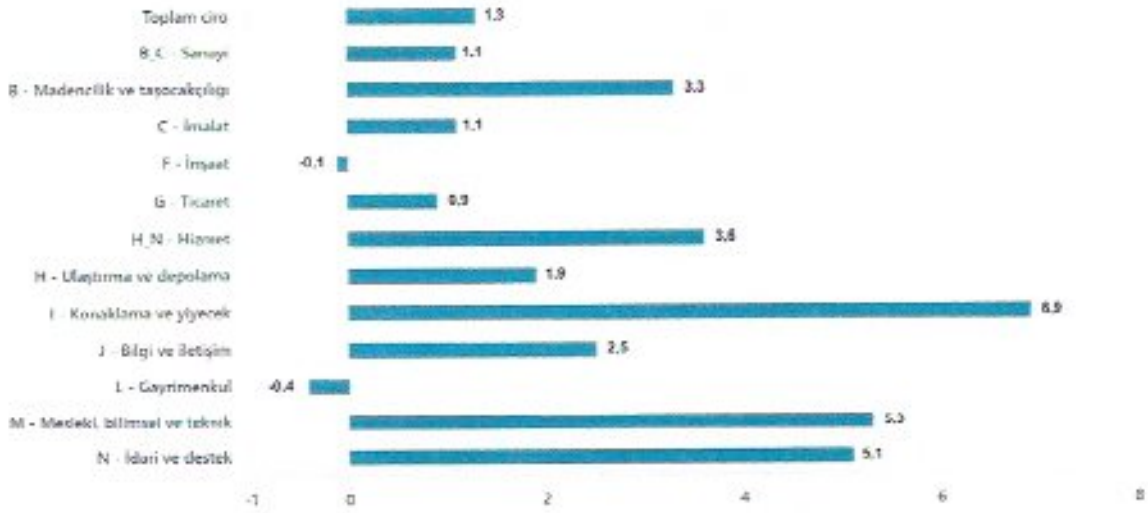
2024/ASCEGYO-117

111 - 1

Toplam ciro aylık değişim oranı(%), Ekim 2024



Ciro endeksleri aylık değişim oranları(%), Ekim 2024



3. İnşaat Maliyet Endeksi, Ekim 2024

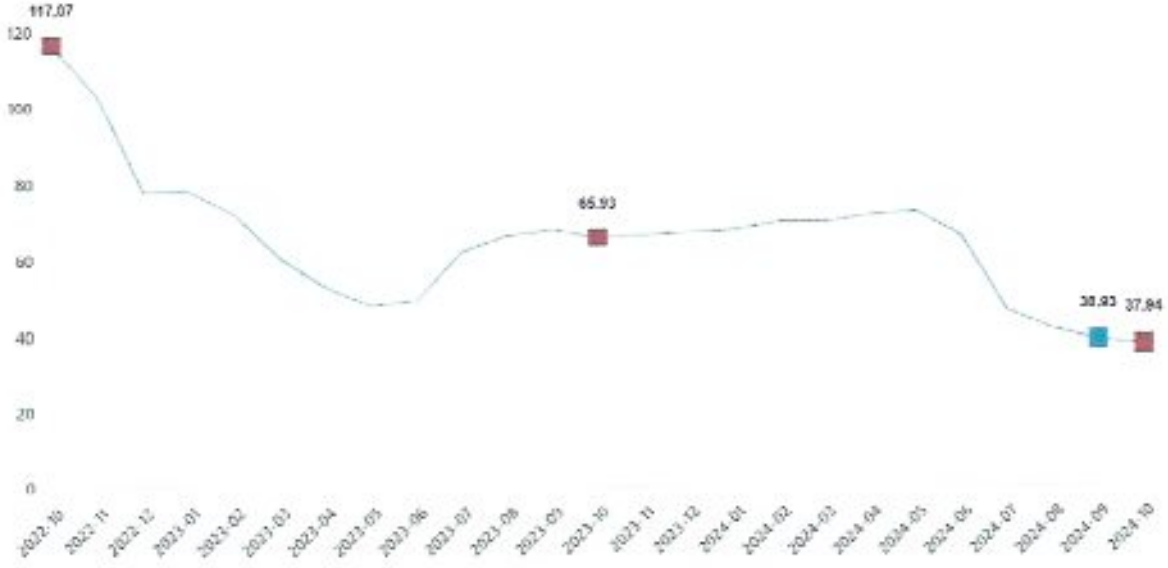
İnşaat maliyet endeksi yıllık %37,94 arttı, aylık %1,48 arttı.

İnşaat maliyet endeksi, 2024 yılı Ekim ayında bir önceki aya göre %1,48 arttı, bir önceki yılın aynı ayına göre %37,94 arttı. Bir önceki aya göre malzeme endeksi %1,73 arttı, işçilik endeksi %0,98 arttı. Ayrıca bir önceki yılın aynı ayına göre malzeme endeksi %30,67 arttı, işçilik endeksi %55,62 arttı.

2024/ASCEGYO-117

11.

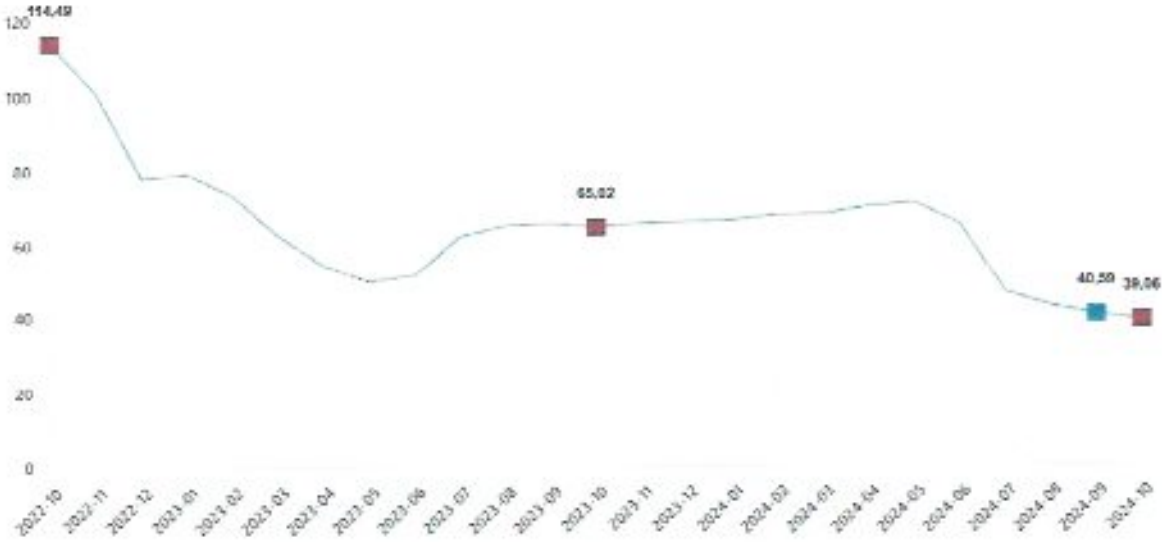
İnşaat maliyet endeksi yıllık değişim oranı(%), Ekim 2024



Bina inşaatı maliyet endeksi yıllık %39,06 arttı, aylık %1,33 arttı.

Bina inşaatı maliyet endeksi, bir önceki aya göre %1,33 arttı, bir önceki yılın aynı ayına göre %39,06 arttı. Bir önceki aya göre malzeme endeksi %1,52 arttı, işçilik endeksi %0,96 arttı. Ayrıca bir önceki yılın aynı ayına göre malzeme endeksi %32,29 arttı, işçilik endeksi %54,69 arttı.

Bina dışı yapılar için inşaat maliyet endeksi yıllık değişim oranı(%), Ekim 2024



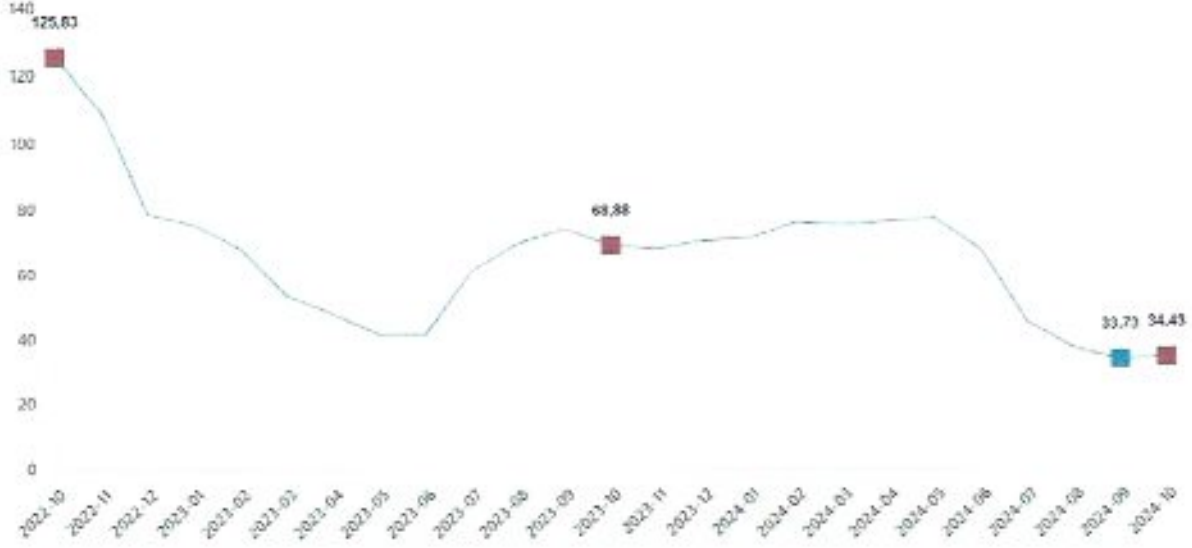
Bina dışı yapılar için inşaat maliyet endeksi yıllık %34,43 arttı, aylık %1,96 arttı.

2024/ASCEGYO-117

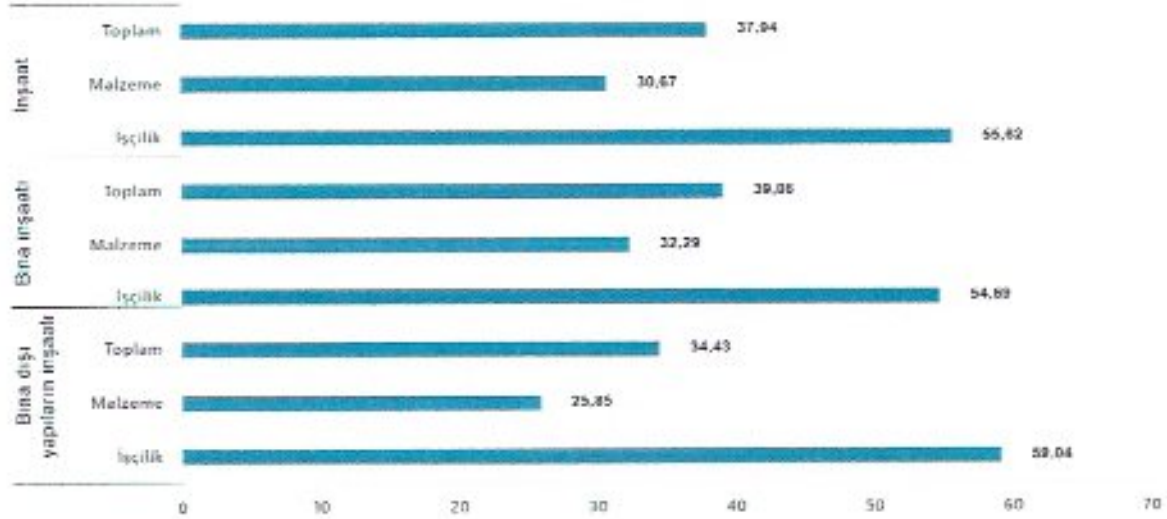
11

Bina dışı yapılar için inşaat maliyet endeksi, bir önceki aya göre %1,96 arttı, bir önceki yılın aynı ayına göre %34,43 arttı. Bir önceki aya göre malzeme endeksi %2,38 arttı, işçilik endeksi %1,04 arttı. Ayrıca bir önceki yılın aynı ayına göre malzeme endeksi %25,85 arttı, işçilik endeksi %59,04 arttı.

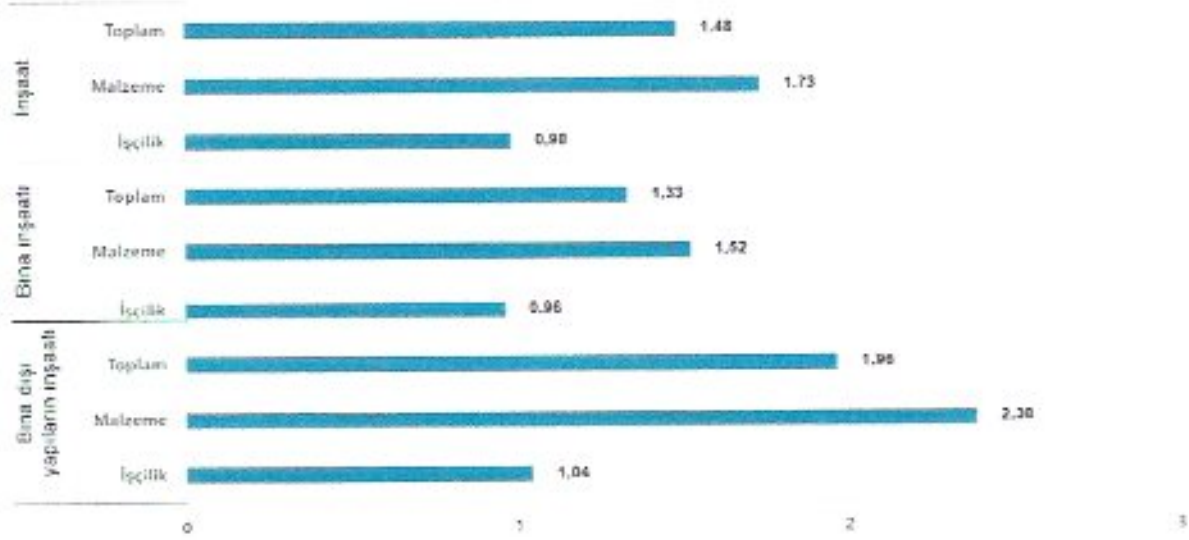
Bina dışı yapılar için inşaat maliyet endeksi yıllık değişim oranı(%), Ekim 2024



Inşaat maliyet endeksi yıllık değişim oranları(%), Ekim 2024



İnşaat maliyet endeksi aylık değişim oranları(%), Ekim 2024



4. Yapı İzin İstatistikleri, III. Çeyrek: Temmuz - Eylül, 2024

Yapı ruhsatı verilen binaların yüzölçümü %18,9 azaldı.

Bir önceki yılın aynı çeyreğine göre, 2024 yılı III. çeyreğinde belediyeler tarafından yapı ruhsatı verilen bina sayısı %18,8, daire sayısı %17,0 ve yüzölçüm %18,9 azaldı.

ZEUGMA

Gayrimenkul Değerleme ve Danışmanlık A.Ş.

11
14

Yapı ruhsatı verilen binaların daire sayısı ve yüzölçümü, III. Çeyrek 2024



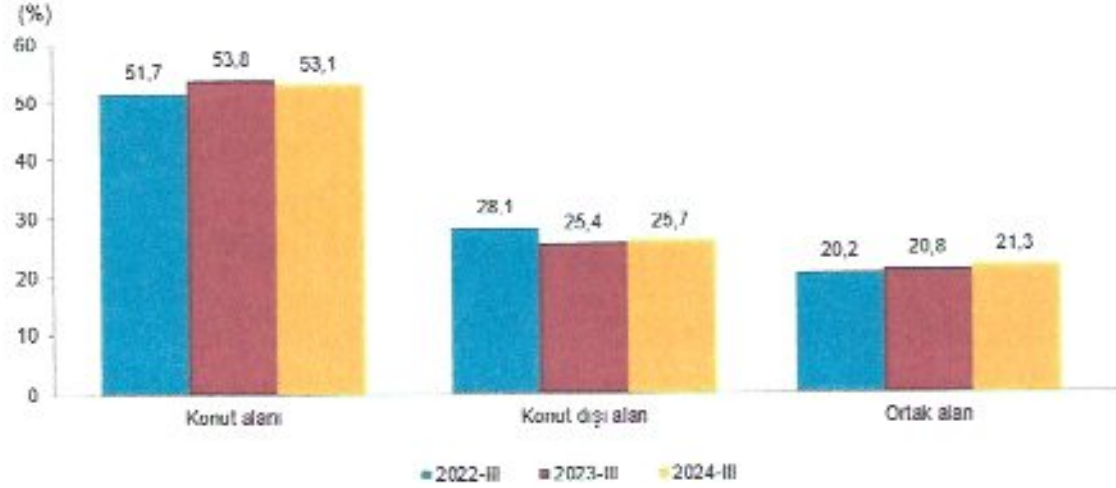
Yapı ruhsatı istatistikleri, 2022-2024

Yıl	Çeyrek	Bina sayısı	Yıllık değişim (%)	Daire sayısı	Yıllık değişim (%)	Yüzölçüm (m²)	Yıllık değişim (%)
2022		127 819	-7,7	700 884	-3,5	146 197 251	-3,5
	I	26 126	-22,1	131 242	-24,8	27 595 313	-19,5
	II	29 072	-4,8	145 414	-7,8	30 882 141	-2,8
	III	28 284	-7,0	146 031	-2,6	32 172 075	-3,5
	IV	44 337	0,7	278 197	13,8	55 547 723	6,7
2023		139 659	9,3	859 202	22,6	168 391 174	15,2
	I	23 889	-8,6	131 810	0,4	27 026 443	-2,1
	II	31 127	7,1	193 022	32,7	39 255 974	27,1
	III	35 492	25,5	199 017	36,3	39 484 460	22,7
	IV	49 151	10,9	335 353	20,5	62 624 298	12,7
2024	I	28 610	19,8	176 657	34,0	35 810 521	32,5
	II	24 127	-22,5	137 711	-28,7	27 190 746	-30,7
	III	28 828	-18,8	165 134	-17,0	32 011 545	-18,9

Toplam yüzölçümün %53,1'i konut alanı olarak gerçekleşti.

Belediyeler tarafından 2024 yılı III. çeyreğinde yapı ruhsatı verilen binaların toplam yüzölçümü 32,0 milyon m² iken; bunun 17,0 milyon m²'si konut, 8,2 milyon m²'si konut dışı ve 6,8 milyon m²'si ise ortak kullanım alanı olarak gerçekleşti.

Yapı ruhsatına göre konut, konut dışı ve ortak alanların yüzölçüm payları, III. Çeyrek, 2022-2024

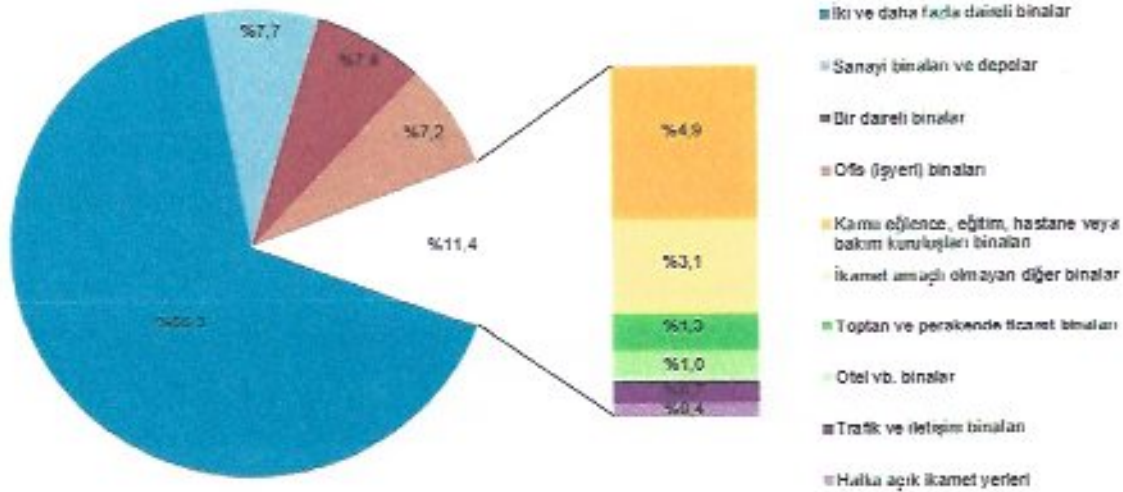


Grafikteki rakamlar, yuvarlamadan dolayı toplamı vermeyebilir.

En yüksek yüzölçüm payı %66,3 ile iki ve daha fazla dairesel binaların oldu.

Belediyeler tarafından 2024 yılı III. çeyreğinde yapı ruhsatı verilen binaların kullanma amacına göre en yüksek yüzölçüm payına 21,2 milyon m² ile iki ve daha fazla dairesel ikamet amaçlı binalar sahip oldu. Bunu 2,5 milyon m² ile sanayi binaları ve depolar izledi.

Yapı ruhsatı verilen binaların kullanma amaçlarına göre yüzölçümü payları, III. Çeyrek 2024



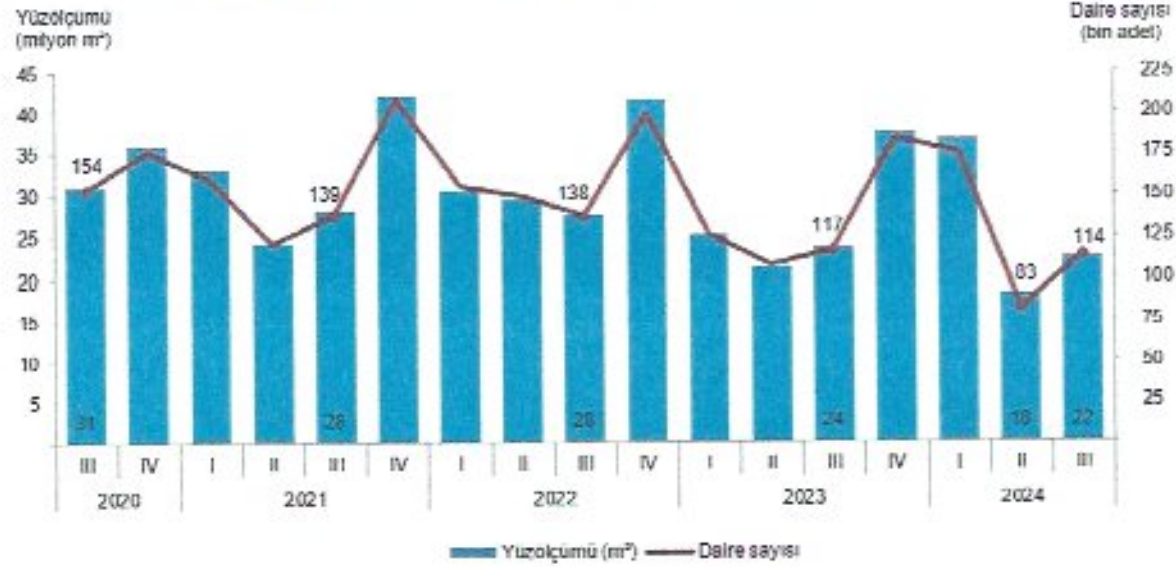
Grafikteki rakamlar, yuvarlamadan dolayı toplamı vermeyebilir.

Yapı kullanma izin belgesi verilen binaların yüzölçümü %5,3 azaldı.

Bir önceki yılın aynı çeyreğine göre, 2024 yılı III. çeyreğinde belediyeler tarafından yapı kullanma izin belgesi verilen bina sayısı %2,9 artarken, daire sayısı %3,1 ve yüzölçüm %5,3 azaldı.

2024/ASCEGYO-117

Yapı kullanma izin belgesi verilen binaların daire sayısı ve yüzölçümü, III. Çeyrek 2024



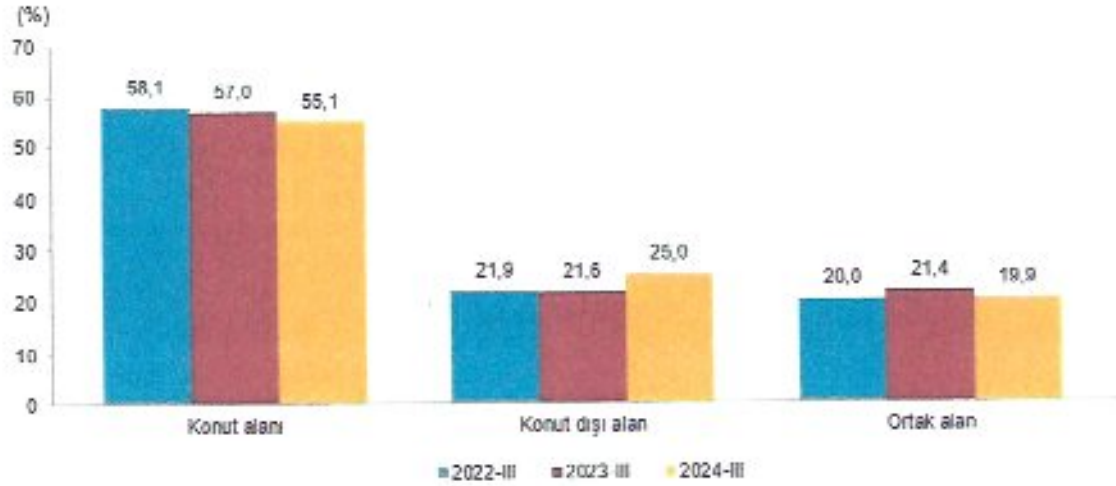
Yapı kullanma izin belgesi istatistikleri, 2022-2024

Yıl	Çeyrek	Bina sayısı	Yıllık değişim (%)	Daire sayısı	Yıllık değişim (%)	Yüzölçüm (m ²)	Yıllık değişim (%)
2022		99 174	7,7	642 292	2,5	129 019 432	1,0
	I	22 485	7,2	155 447	-2,3	30 444 673	-7,8
	II	22 995	24,2	149 488	23,6	29 482 147	21,4
	III	22 834	4,1	137 567	0,7	27 560 452	-2,4
	IV	30 889	0,6	199 790	-4,0	41 532 160	-1,4
2023		86 776	-12,5	535 043	-16,7	107 744 126	-16,5
	I	20 213	-10,1	126 251	-18,8	25 263 555	-17,0
	II	18 028	-21,6	107 768	-27,9	21 201 500	-28,1
	III	19 724	-13,6	117 262	-14,8	23 734 284	-13,9
	IV	28 811	-8,7	183 762	-8,0	37 544 706	-9,6
2024	I	28 639	41,7	175 414	38,9	36 761 537	45,5
	II	15 412	-14,5	82 546	-23,4	18 049 753	-14,9
	III	20 289	2,9	113 807	-3,1	22 465 200	-5,3

Toplam yüzölçümün %55,1'i konut alanı olarak gerçekleşti.

Belediyeler tarafından 2024 yılı III. çeyreğinde yapı kullanma izin belgesi verilen binaların toplam yüzölçümü 22,5 milyon m² iken; bunun 12,4 milyon m²'si konut, 5,6 milyon m²'si konut dışı ve 4,5 milyon m²'si ise ortak kullanım alanı olarak gerçekleşti.

Yapı kullanma izin belgesine göre konut, konut dışı ve ortak alanların yüzölçümü payları, III. Çeyrek, 2022-2024

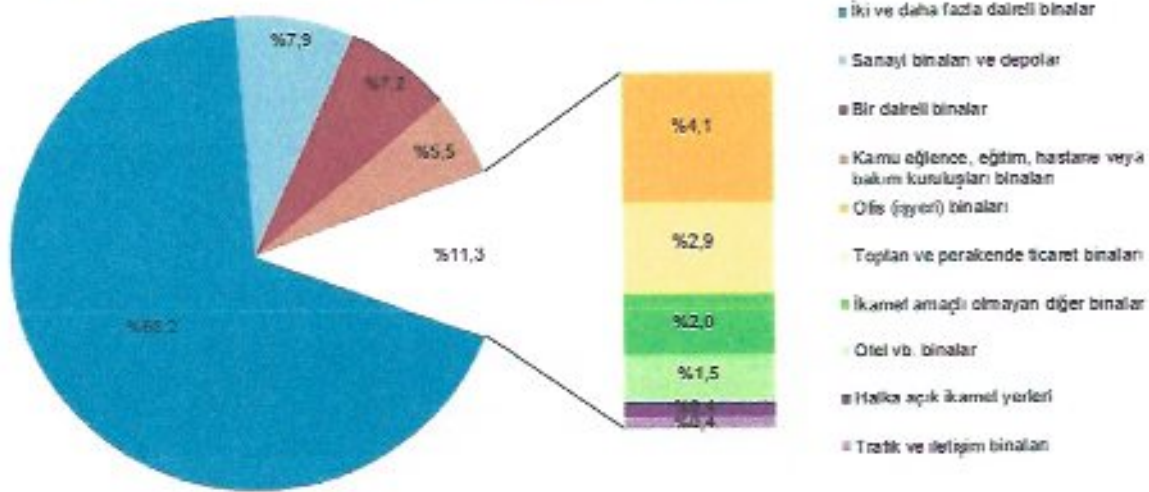


Grafikteki rakamlar, yuvarlamadan dolayı toplamı vermeyebilir.

En yüksek yüzölçüm payı %68,2 ile iki ve daha fazla daireli binaların oldu.

Belediyeler tarafından 2024 yılı III. çeyreğinde yapı kullanma izin belgesi verilen binaların kullanma amacına göre en yüksek yüzölçüm payına 15,3 milyon m² ile iki ve daha fazla daireli ikamet amaçlı binalar sahip oldu. Bunu 1,8 milyon m² ile sanayi binaları ve depolar izledi.

Yapı kullanma izin belgesi verilen binaların kullanma amacına göre yüzölçümü payları, III. Çeyrek 2024



Grafikteki rakamlar, yuvarlamadan dolayı toplamı vermeyebilir.

Handwritten signature or mark.

c. Değerleme İşlemini Olumsuz Yönde Etkileyen Veya Sınırlayan Faktörler

Olumlu Faktörler

İmarlı olması

Tercih edilen alanda olması

Bölgede yapılaşmanın başlamış olması

Olumsuz Faktörler

Artan inşaat maliyetleri.

Fırsatlar

Bölgedeki arsaların; geleceğe yönelik değer artış beklentisi

Tehditler

Makroekonomik göstergelerde gerçekleşecek bir bozulma ya da jeopolitik riskler gelecekte gayrimenkul piyasalarını olumsuz etkileyebilir.

ç. Gayrimenkulün Fiziki, Yapısal, Teknik Ve İnşaat Özellikleri

Taşınmaz parsel mevcut imar iznine göre projelendirilmiş olup; inşaat faaliyetleri başlamıştır. İnşaat aşamasındadır.

d. Varsa, Mevcut Yapıyla Veya İnşaatı Devam Eden Projeye İlgili Tespit Edilen Ruhsata Aykırı Durumlara İlişkin Bilgiler

İnşaat başlamış olup, devam eden projeye ilgili tespit edilen ruhsata aykırı durumlar bulunmamaktadır.

e. Ruhsat Alınmış Yapılarda Yapılan Değişikliklerin 3194 Sayılı İmar Kanunu'nun 21 İnci Maddesi Kapsamında Yeniden Ruhsat Alınmasını Gerektirir Değişiklikler Olup Olmadığı Hakkında Bilgi

Değerleme konusu taşınmaz üzerinde inşaa edilen yapılara ait inşaat ruhsatları güncel olup; halihazırda herhangi bir değişiklik söz konusu değildir.

f. Gayrimenkulün Değerleme Tarihi İtibarıyla Hangi Amaçla Kullanıldığı, Gayrimenkul Arsa Veya Arazi İse Üzerinde Herhangi Bir Yapı Bulunup Bulunmadığı Ve Varsa, Bu Yapıların Hangi Amaçla Kullanıldığı Hakkında Bilgi

Taşınmaz parsel mevcut imar iznine göre projelendirilmiş olup ; inşaat faaliyetleri başlamıştır. İmar izni gereği MESKEN amaçlı kullanılacak yapılar inşa edilmektedir.

6. KULLANILAN DEĞERLEME YÖNTEMLERİ

a. Pazar Yaklaşımı İle Ulaşılan Sonuçlar

1. Pazar yaklaşımını açıklayıcı bilgiler, konu gayrimenkulün değerlemesi için bu yaklaşımın kullanılma nedeni

Pazar yaklaşımı varlığın, fiyat bilgisi elde edilebilir olan aynı veya karşılaştırılabilir (benzer) varlıklarla karşılaştırılması suretiyle gösterge niteliğindeki değerin belirlendiği yaklaşımı ifade eder.

Aşağıda yer verilen durumlarda, pazar yaklaşımının uygulanması ve bu yaklaşıma önemli ve/veya anlamlı ağırlık verilmesi gerekli görülmektedir:

- (a) değerlendirme konusu varlığın değer esasına uygun bir bedelle son dönemde satılmış olması,
- (b) değerlendirme konusu varlığın veya buna önemli ölçüde benzerlik taşıyan varlıkların aktif olarak işlem görmesi, ve/veya
- (c) önemli ölçüde benzer varlıklar ile ilgili sık yapılan ve/veya güncel gözlemlenebilir işlemlerin söz konusu olması.

Yukarıda yer verilen durumlarda pazar yaklaşımının uygulanması ve bu yaklaşıma önemli ve/veya anlamlı ağırlık verilmesi gerekli görülmeyle birlikte, söz konusu kriterlerin karşılanamadığı aşağıdaki ilave durumlarda, pazar yaklaşımı uygulanabilir ve bu yaklaşıma önemli ve/veya anlamlı ağırlık verilebilir. Pazar yaklaşımının aşağıdaki durumlarda uygulanması halinde, değerlemeyi gerçekleştiren diğer yaklaşımların uygulanıp uygulanamayacağını ve pazar yaklaşımı ile belirlenen gösterge niteliğindeki değeri pekiştirmek amacıyla ağırlıklandırılıp ağırlıklandırılmayacağını dikkate alması gerekli görülmektedir:

- (a) değerlendirme konusu varlığa veya buna önemli ölçüde benzer varlıklara ilişkin işlemlerin, pazardaki oynaklık ve hareketlilik dikkate almak adına, yeteri kadar güncel olmaması,
- (b) değerlendirme konusu varlığın veya buna önemli ölçüde benzerlik taşıyan varlıkların aktif olmamakla birlikte işlem görmesi,
- (c) pazar işlemlerine ilişkin bilgi elde edilebilir olmakla birlikte, karşılaştırılabilir varlıkların değerlendirme konusu varlıkla önemli ve/veya anlamlı farklılıklarının, dolayısıyla da sübjektif düzeltmeler gerektirme potansiyelinin bulunması,
- (d) güncel işlemlere yönelik bilgilerin güvenilir olmaması (örneğin, kulaktan dolma, eksik bilgiye dayalı, sinerji alıcılı, muvazaalı, zorunlu satış içeren işlemler vb.),
- (e) varlığın değerini etkileyen önemli unsurun varlığın yeniden üretim maliyeti veya gelir yaratma kabiliyetinden ziyade pazarda işlem görebileceği fiyat olması.

2024/ASCEGYO-117

Birçok varlığın benzer olmayan unsurlardan oluşan yapısı, pazarda birbirinin aynı veya benzeyen varlıkları içeren işlemlere ilişkin bir kanıtın genelde bulunamayacağı anlamına gelir. Pazar yaklaşımının kullanılmadığı durumlarda dahi, diğer yaklaşımların uygulanmasında pazara dayalı girdilerin azami kullanımı gerekli görülmektedir (örneğin, etkin getiriler ve getiri oranları gibi pazara dayalı değerlendirme ölçütleri).

Karşılaştırılabilir pazar bilgisinin varlığın tipatip veya önemli ölçüde benzeriyle ilişkili olmaması halinde, değerlemeyi gerçekleştirenin karşılaştırılabilir varlıklar ile değerlendirme konusu varlık arasında niteliksel ve niceliksel benzerliklerin ve farklılıkların karşılaştırmalı bir analizini yapması gerekir. Bu karşılaştırmalı analize dayalı düzeltme yapılmasına genelde ihtiyaç duyulacaktır. Bu düzeltmelerin makul olması ve değerlemeyi gerçekleştirenlerin düzeltmelerin gerekçeleri ile nasıl sayısalılaştırdıklarına raporlarında yer vermeleri gerekir.

Değerleme konusu taşınmaz inşaa süreci devam etmekte olup gelir getirmeyen arsa olduğundan değerlendirme çalışmasında pazar yaklaşımı kullanılmıştır.

2. Fiyat bilgisi tespit edilen emsal bilgileri ve bu bilgilerin kaynağı

Emsal No	Yüzölçümü (m ²)	Hissesi/ Net Parsel (m ²)	İmar Fonks.	Yapılaşma Şartları	Satışa Sunulan Değeri (TL)	Satışa Sunulan Birim Değeri (TL/m ²)	İlgili	İletişim
Emsal 1	1.560,00	1.560,00	Konut 0,25-0,50	A-2	41.000.000,00	26.282,05	Stil Emlak	0 (545) 578 75 00
Emsal 2	1.135,00	1.135,00	Konut 0,25-0,50	A-2	28.375.000,00	25.000,00	Evkur Emlak	0 (532) 612 18 09
Emsal 3	2.100,00	2.100,00	Konut 0,25-0,50	A-2	52.500.000,00	25.000,00	İntaş Emlak	0 (530) 602 94 50
Emsal 4	645,00	645,00	Konut 0,20-0,40	A-2	16.100.000,00	24.961,24	Reality World Emlak	0 (535) 680 82 66

3. Kullanılan emsallerin sanal ortamdaki haritalarından çıkartılmış, değerlemeye konu gayrimenkule yakınlığını gösteren krokiler



2024/ASCEGYO-117

4. Emsallerin nasıl dikkate alındığına ilişkin ayrıntılı açıklama, emsal bilgilerinde yapılan düzeltmeler, düzeltmelerin yapılma nedenine ilişkin detaylı açıklamalar ve diğer varsayımlar

Emsal No	Yüzölçümü (m ²)	Satış Sunulan Değeri (TL)	Gerçekçi Birim Değer (TL/m ²)	Cephe D.	Alan D.	Konum D.	Zaman D.	Yapı Yapı D.	Şerefiye D.	Pazarlık D.	Manzara D.	Diğer D.	Düzeltilmiş Birim Değer
Emsal 1	1.560,00	41.000.000	26.282	0%	0%	0%	0%	0%	0%	-5%	0%	0%	24.968
Emsal 2	1.135,00	28.375.000	25.000	0%	0%	0%	0%	0%	0%	-5%	0%	0%	23.750
Emsal 3	2.100,00	52.500.000	25.000	0%	0%	0%	0%	0%	0%	-5%	0%	0%	23.750
Emsal 4	645,00	16.100.000	24.961	0%	0%	0%	0%	0%	0%	-5%	0%	0%	23.713
Ortalama Birim Değer (TL/m ²)													24.045

Emsallerin tamamında %5 pazarlık payı (emlakçı komisyonu) bulunmaktadır.

Taşınmazların bulunduğu bölgede A-2 Konut imarlı parsellerin birim m2 değerlerinin 22.000.- 25.000 TL aralığında olduğu tespit edilmiştir.

6427 Ada 2 Nolu parselin yapılaşma şartı emsallere göre daha fazla olması sebebiyle daha değerli olup; değerinde bu durum göz önünde bulundurulmuştur.

5. Pazar yaklaşımı ile ulaşılan sonuç

Pazar yaklaşımı ile ulaşılan sonuç aşağıdaki gibidir.

Arsanın tamamının Pazar değeri:

ADA	PARSEL	Yüzölçüm (m2)	BİRİM FİYAT	DEĞERİ (TL)
6427	2	41.077,68	34.000,00	1.396.640.000,00
			TOPLAM	1.396.640.000,00

b. Maliyet Yaklaşımı İle Ulaşılan Sonuçlar

1. Maliyet yaklaşımını açıklayıcı bilgiler, konu gayrimenkulün değerlemesi için bu yaklaşımın kullanılma nedeni

Maliyet yaklaşımı, bir alıcının, gereksiz külfet doğuran zaman, elverişsizlik, risk gibi etkenler söz konusu olmadıkça, belli bir varlık için, ister satın alma, isterse yapım yoluyla edinilmiş olsun, kendisine eşit faydaya sahip başka bir varlığı elde etme maliyetinden daha fazla ödeme yapmayacağı ekonomik ilkesinin uygulanmasıyla gösterge niteliğindeki değer belirlendiği yaklaşımdır. Bu

2024/ASCEGYO-117

yaklaşımında, bir varlığın cari ikame maliyetinin veya yeniden üretim maliyetinin hesaplanması ve fiziksel bozulma ve diğer biçimlerde gerçekleşen tüm yıpranma paylarının düşülmesi suretiyle gösterge niteliğindeki değer belirlenmektedir.

Aşağıda yer verilen durumlarda, maliyet yaklaşımının uygulanması ve bu yaklaşıma önemli ve/veya anlamlı ağırlık verilmesi gerekli görülmektedir:

(a) katılımcıların değerlendirme konusu varlıkla önemli ölçüde aynı faydaya sahip bir varlığı yasal kısıtlamalar olmaksızın yeniden oluşturabilmesi ve varlığın, katılımcıların değerlendirme konusu varlığı bir an evvel kullanabilmeleri için önemli bir prim ödemeye razı olmak durumunda kalmayacakları kadar, kısa bir sürede yeniden oluşturulabilmesi,

(b) varlığın doğrudan gelir yaratmaması ve varlığın kendine özgü niteliğinin gelir yaklaşımını veya pazar yaklaşımını olanaksız kılması, ve/veya

(c) kullanılan değer esasının temel olarak ikame değeri örneğinde olduğu gibi ikame maliyetine dayanması.

Yukarıda yer verilen durumlarda maliyet yaklaşımının uygulanması ve bu yaklaşıma önemli ve/veya anlamlı ağırlık verilmesi gerekli görülmele birlikte, söz konusu kriterlerin karşılanmadığı aşağıdaki ilave durumlarda, maliyet yaklaşımı uygulanabilir ve bu yaklaşıma önemli ve/veya anlamlı ağırlık verilebilir. Maliyet yaklaşımının aşağıdaki durumlarda uygulanması halinde, değerlemeyi gerçekleştiren diğer yaklaşımların uygulanıp uygulanamayacağını ve maliyet yaklaşımı ile belirlenen gösterge niteliğindeki değeri pekiştirmek amacıyla ağırlıklandırılıp ağırlıklandırılmayacağını dikkate alması gerekli görülmektedir:

(a) katılımcıların aynı faydaya sahip bir varlığı yeniden oluşturmayı düşündükleri, ancak varlığın yeniden oluşturulmasının önünde potansiyel yasal engellerin veya önemli ve/veya anlamlı bir zaman ihtiyacının bulunması,

(b) maliyet yaklaşımının diğer yaklaşımlara bir çapraz kontrol aracı olarak kullanılması (örneğin, maliyet yaklaşımının, değerlemesi işletmenin sürekliliği varsayımıyla yapılan bir işletmenin tasfiye esasında daha değerli olup olmadığının teyit edilmesi amacıyla kullanılması), ve/veya

(c) varlığın, maliyet yaklaşımında kullanılan varsayımları son derece güvenilir kılabacak kadar, yeni oluşturulmuş olması.

Kısmen tamamlanmış bir varlığın değeri genellikle, varlığın oluşturulmasında geçen süreye kadar katılan maliyetleri (ve bu maliyetlerin değere katkı yapip yapmadığını) ve katılımcıların, varlığın, tamamlandığındaki değerinden varlığı tamamlamak için gereken maliyetler ile kâr ve riske göre yapılan uygun düzeltmeler dikkate alındıktan sonraki değerine ilişkin beklentilerini yansıtacaktır.

Değerleme konusu taşınmazda ASCE GYO arsa sahibi konumundadır ve inşaat maliyetlerin müteahhit tarafından yüklenilecektir. Bu sebeple maliyet yaklaşımı kullanılmamıştır.

2. Arsa değerinin tespitinde kullanılan emsal bilgileri ve bu bilgilerin kaynağı, yapılan düzeltmeler, yapılan diğer varsayımlar ve ulaşılan sonuç

Maliyet yaklaşımı kullanılmamıştır.

3. Yapı maliyetleri ve diğer maliyetlerin tespitinde kullanılan bilgiler, bu bilgilerin kaynağı ve yapılan diğer varsayımlar

Maliyet yaklaşımı kullanılmamıştır.

4. Maliyet yaklaşımı ile ulaşılan sonuç

Maliyet yaklaşımı kullanılmamıştır.

c. Gelir Yaklaşımı İle Ulaşılan Sonuçlar

1. Gelir yaklaşımını açıklayıcı bilgiler, konu gayrimenkulün değerlemesi için bu yaklaşımın kullanılma nedeni

Gelir yaklaşımı, gösterge niteliğindeki değer, gelecekteki nakit akışlarının tek bir cari değere dönüştürülmesi ile belirlenmesini sağlar. Gelir yaklaşımında varlığın değeri, varlık tarafından yaratılan gelirlerin, nakit akışlarının veya maliyet tasarruflarının bugünkü değerine dayanılarak tespit edilir.

Aşağıda yer verilen durumlarda, gelir yaklaşımının uygulanması ve bu yaklaşıma önemli ve/veya anlamlı ağırlık verilmesi gerekli görülmektedir:

(a) varlığın gelir yaratma kabiliyetinin katılımcının gözüyle değeri etkileyen çok önemli bir unsur olması,

(b) değerlendirme konusu varlıkla ilgili gelecekteki gelirin miktarı ve zamanlamasına ilişkin makul tahminler mevcut olmakla birlikte, ilgili pazar emsallerinin varsa bile az sayıda olması.

Yukarıda yer verilen durumlarda gelir yaklaşımının uygulanması ve bu yaklaşıma önemli ve/veya anlamlı ağırlık verilmesi gerekli görülmekle birlikte, söz konusu kriterlerin karşılanmadığı aşağıdaki ilave durumlarda, gelir yaklaşımı uygulanabilir ve bu yaklaşıma önemli ve/veya anlamlı ağırlık verilebilir. Gelir yaklaşımının aşağıdaki durumlarda uygulanması halinde, değerlemeyi gerçekleştiren diğer yaklaşımların uygulanıp uygulanamayacağını ve gelir yaklaşımı ile belirlenen gösterge niteliğindeki değeri pekiştirmek amacıyla ağırlıklandırılıp ağırlıklandırılmayacağını dikkate alması gerekli görülmektedir:

(a) değerlendirme konusu varlığın gelir yaratma kabiliyetinin katılımcının gözüyle değeri etkileyen birçok faktörden yalnızca biri olması,

(b) değerlendirme konusu varlıkla ilgili gelecekteki gelirin miktarı ve zamanlamasına ilişkin önemli belirsizliklerin bulunması,

(c) değerlendirme konusu varlıkla ilgili bilgiye erişimsizliğin bulunması (örneğin, kontrol gücü bulunmayan bir pay sahibi geçmiş tarihli finansal tablolara ulaşabilir, ancak tahminlere/bütçelere ulaşamaz), ve/veya

(d) değerlendirme konusu varlığın gelir yaratmaya henüz başlamaması, ancak başlamasının planlanmış olması.

Gelir yaklaşımının temelini, yatırımcıların yatırımlarından getiri elde etmeyi beklemeleri ve bu getirinin yatırıma ilişkin algılanan risk seviyesini yansıtmalarının gerekli görülmesi teşkil eder.

Genel olarak yatırımcıların sadece sistematik risk ("pazar riski" veya "çeşitlendirmeye giderilemeyen risk" olarak da bilinir) için ek getiri elde etmeleri beklenir.

Değerleme konusu taşınmaz için inşaat ruhsatı mevcuttur. Bu sebeple gelir yaklaşımı kullanılmıştır.

2. Nakit giriş ve çıkışlarının tahmin edilmesinde kullanılan emsal bilgileri, bu bilgilerin kaynağı ve yapılan diğer varsayımlar

Arsa konut imarına sahiptir. Taşınmaza ilişkin Gaziantep 5. Noterliğince 04.09.2024 Tarih ve 18970 yevmiye ile tescil edilmiş KAT KARŞILIĞI sözleşmeleri mevcuttur. Mevcut sözleşme ve yapı ruhsatı dikkate alınarak arsa üzerinden geliştirilmesi planlanan projeye ilişkin nakit akışı öngörülmüştür.

Projeye ilişkin inşaat alanı ve satış alanı projeksiyonları aşağıda yer aldığı şekilde hesaplanmıştır.

A	Brüt Arsa Alanı (M2)	41.078
B	Terk Alan (M2)	0
C (A+B)	Net Arsa Alanı (M2)	41.078
D	Emsal / KAKS	1
E (C*D)	Emsale Esas Alan (m2)	41.078
F	Emsal Harici Satılabilir Alan Oranı	35%
G (E*F)	Emsal Harici Satılabilir Alan (m2)	14.377
H (E+G)	Toplam Satılabilir Alan	55.455

Sözleşmeye göre arsa sahibinin payı %45 ve %55'dir. Bu sebeple değerlemede aşağıda yer alan paylaşım oranı alınmıştır.

PAYLAŞIM BİLGİLERİ

a	Arsa Payı Oranı (%)	45%
b	Yüklenici Payı Oranı (%)	55%

Konut satış fiyatı tahmininde emsallerden faydalanılmıştır. Aşağıdaki tabloda yer verildiği üzere emsal fiyatları uyumlaştırıldığında başlangıç konut satış birim fiyatı 65.000 TL/m2 olarak projeksiyona dahil edilmiştir.

2024/ASCEGYO-117

**SATILIK MESKEN**

Emsal No	Beyan Edilen Alan (m ²)	Gözlemlenen Alan (m ²)	Niteliği	Satışa Sunulan Değeri (TL)	Satışa Sunulan Birim Değeri (TL/m ²)	İlgilisi	İletişim
Emsal 1	400,00	350,00	Mesken	25.000.000,00	62.500,00	Realty Word	0 (530) 617 10 94
Emsal 2	350,00	300,00	Mesken	17.500.000,00	50.000,00	Ramaks Emlak	0 (530) 976 93 42
Emsal 3	350,00	300,00	Mesken	17.500.000,00	50.000,00	Arte Emlak	0 (532) 681 54 77
Emsal 4	300,00	275,00	Mesken	20.000.000,00	66.666,67	Ey Center Emlak	0 (539) 487 42 67

SATILIK VİLLA

Emsal No	Beyan Edilen Alan (m ²)	Gözlemlenen Alan (m ²)	Niteliği	Satışa Sunulan Değeri (TL)	Satışa Sunulan Birim Değeri (TL/m ²)	İlgilisi	İletişim
Emsal 5	480,00	420,00	Villa	47.000.000,00	97.916,67	3 Bay Emlak	0 (532) 370 80 65
Emsal 6	480,00	400,00	Villa	34.000.000,00	70.833,33	Repa Emlak	0 (538) 368 28 28
Emsal 7	470,00	350,00	Villa	32.000.000,00	68.085,11	Realty Word Emlak	0 (532) 133 29 49

2024/ASCEGYO-117

SATILIK KONUT													
Emsal No	Yüzölçümü (m ²)	Satışa Sunulan Değeri (TL)	Birim Değer (TL/m ²)	Cephe D.	Alan D.	Konum D.	Zaman D.	Yapı Yaşı D.	Şerefiye D.	Pazarlık D.	Manzara D.	Diğer D.	Düzeltilmiş Birim Değer
Emsal 1	350	25.000.000	71.429	0%	0%	0%	0%	5%	0%	-5%	0%	0%	71.429
Emsal 2	300	17.500.000	58.333	0%	0%	0%	0%	5%	10%	5%	0%	0%	64.167
Emsal 3	300	17.500.000	58.333	0%	0%	0%	0%	0%	10%	-5%	0%	0%	61.250
Emsal 4	275	20.000.000	72.727	0%	-5%	0%	0%	-5%	0%	-5%	0%	0%	61.818
Ortalama Birim Değer (TL/m ²)													64.666

SATILIK VİLLA													
Emsal No	Yüzölçümü (m ²)	Satışa Sunulan Değeri (TL)	Birim Değer (TL/m ²)	Cephe D.	Alan D.	Konum D.	Zaman D.	Yapı Yaşı D.	Şerefiye D.	Pazarlık D.	Manzara D.	Diğer D.	Düzeltilmiş Birim Değer
Emsal 5	420	47.000.000	111.905	0%	0%	0%	0%	5%	0%	-5%	0%	0%	111.905
Emsal 6	400	34.000.000	85.000	5%	0%	10%	0%	5%	0%	-5%	0%	0%	97.750
Emsal 7	350	32.000.000	91.429	0%	0%	0%	0%	5%	10%	-5%	0%	0%	100.571
Ortalama Birim Değer (TL/m ²)													103.409

Değerleme konu taşınmaz için planlanan projenin 1/3 Villa 2/3 kısmı Mesken olarak inşaa edilecektir. Belirttiğimiz emsaller göz önünde bulundurulduğunda hesaplamalarda mesken satış ortalama fiyatı %30 yüksek alınması değerlendirilmektedir.

Emniyetli bölgede kalma sebebiyle hesaplamalarda mesken birim fiyatı göz önünde bulundurulmuştur.

3. İndirgeme/İskonto oranının nasıl hesaplandığına ilişkin ayrıntılı açıklama ve gerekçeler

İskonto oranı=Risksiz Oran + Risk Primi'dir.

Risksiz oran hesaplanırken Türkiye'nin 10 yıllık devlet faizleri referans alınmıştır. Ocak-Aralık 2024 döneminde devlet tahvili faiz ortalaması %27,38 seviyesindedir. Dolayısı ile risksiz oran %27,38 olarak dikkate alınmıştır.



Kaynak: <https://tr.investing.com/rates-bonds/turkey-10-year-bond-yield-historical-data>

Şirket değerlemelerinde hisse senedi risk priminin %5,5 civarında olduğu görülmektedir. Gayrimenkul piyasası, hisse senedi piyasası kadar likit bir yatırım aracı olmadığı için risk priminin daha yüksek olması gerektiği düşünülmüş ve risk primi %8 olarak kabul edilmiştir.

Sonuç olarak iskonto Oranı $\%27,38 + \%8 = \%35,38$ olarak kabul edilmiştir.

Proje geliştirme ve izinler için geçebilecek süreler dikkate alınarak projenin bir yıl sonra satışa çıkarak gelir getirmeye başlayacağı ve satışların tamamlanmasının beş yıla yayılacağı kabul edilmiştir. Satış fiyatı artış hızı yıllık %25 olarak kabul edilmiştir.

4. Gelir yaklaşımı ile ulaşılan sonuç

Değerleme konusu arsanın değeri gelir yaklaşımı ile **1.439.937.298 TL** (35.054,00 TL/m²) olarak hesaplanmıştır.

Arsa Alanı (m ²)	41.078						
Satılabilir Alan (m ²)	55.455						
Bugünkü Satış Fiyatı	65.000						
Arsa Sahibi Payı	45%						
Fiyat Artış %	30%						
İskonto Oranı	35,38%						
		1	2	3	4	5	Toplam
Satış Hızı	0%	35%	35%	30%	0%	100%	
Satılan Alan m ²	0	19.409	19.409	16.636	0	55.455	
Satış Fiyatı (TL)	84.500	109.850	142.805	185.647	241.340		
Toplam Hasılat (milyon TL)	0	2.132	2.772	3.089	0	7.992	
Arsa Sahibi Payı (milyon TL)	0	959	1.247	1.390	0	3.597	
İskonto Katsayıları	1,35	1,83	2,48	3,36	4,55		
Arsa Sahibi NBD (milyon TL)	0	523	503	414	0	1.440	
Arsa Değeri (TL)						1.439.937.298	
Arsa Değeri (TL/m ²)						35.054	

ç. Diğer Tespit Ve Analizler

2024/ASCEGYO-117

1. Takdir edilen kira değerleri (analiz ve kullanılan veriler)

Taşınmaz ile benzer gayrimenkullerin mevcut hali ile kiralanmadığı tespit edilmiştir.

2. Hasılat paylaşımı veya kat karşılığı yöntemi ile yapılacak projelerde, emsal pay oranları

Taşınmaza ilişkin Gaziantep 5. Noterliğince 12.06.2024 Tarih ve 11824 yevmiye ile tescil edilmiş KAT KARŞILIĞI sözleşmeleri mevcuttur.

Sözleşmeyle göre arsa sahibinin payı %45 'dir.

3. Üzerinde proje geliştirilen arsaların boş arazi ve proje değerleri

Taşınmaza ilişkin inşaat ruhsatı alınmıştır ancak inşaat faaliyetleri henüz yeni başlamıştır. Dolayısı ile ayrı bir proje değeri hesaplanmamıştır.

4. Boş arazi ve geliştirilmiş proje değeri analizi ve kullanılan veri ve varsayımlar ile ulaşılan sonuçlar

Proje değeri analizi yapılmamıştır. Boş arazi değerlerinin tespitinde kullanılan veri ve varsayımlar ile ulaşılan sonuçlar yukarıda açıklanmıştır.

5. En verimli ve en iyi kullanım değeri analizi

Taşınmazların üzerinde konut ağırlıklı gayrimenkul projesi geliştirilmesinin en verimli ve en iyi kullanım şekli olduğu düşünülmektedir.

6. Müşterek veya bölünmüş kısımların değerlendirme analizi

Tapu kayıtlarında müşterek pay sahipleri bulunmamaktadır.

7. ANALİZ SONUÇLARININ DEĞERLENDİRİLMESİ VE GÖRÜŞ

a. Farklı Değerleme Yöntemleri İle Analiz Sonuçlarının Uyumlaştırılması Ve Bu Amaçla İzlenen Metotların Ve Nedenlerinin Açıklaması

Değerleme konusu taşınmazın değer tespiti yapılırken Pazar Yaklaşımı ve Gelir Yöntemi olmak üzere iki farklı yöntem kullanılmıştır. Gelir yönteminde belirli ekonomik koşullar içerisinde tahmini rakamlar üzerinden bugünkü değere ulaşılmaktadır. Gelir yönteminde kullanılan veriler büyük oranda öngörüye dayanmaktadır. Gelir yönteminde kabul edilen şartların değişmesi durumunda değerde değişiklik olma riski yüksektir. Bu sebeple ile pazar yaklaşımı yönteminde arsa değerlerine ulaşılrken elde edilen verilerin daha tutarlı ve daha az yanıltıcı olduğu kanaatine varılması nedeni ile sonuç bölümüne arsa değeri takdirinde pazar yaklaşımı yöntemi ile elde edilen değer, yazılmasının daha uygun olduğu kanaatine varılmıştır.

Pazar yaklaşımı ile ulaşılan sonuç : 1.396.640.000,00 TL

Gelir yaklaşımı ile ulaşılan sonuç : 1.439.937.298,00 TL

b. Asgari Husus Ve Bilgilerden Raporda Yer Verilmeyenlerin Neden Yer Almadıklarının Gerekçeleri

Asgari husus ve bilgilerin tamamına raporda yer verilmiştir.

c. Yasal Gereklere Yerine Getirilip Getirilmediği Ve Mevzuat Uyarınca Alınması Gereken İzin Ve Belgelerin Tam Ve Eksiksiz Olarak Mevcut Olup Olmadığı Hakkında Görüş

Değerleme konusu taşınmazlar üzerinde geliştirilen projenin mevzuat gereğince alınması gereken izin ve belgeleri tam ve eksiksiz olarak Şehitkamil Belediye'sinde mevcuttur.

ç. Varsa, Gayrimenkul Üzerindeki Takyidat Ve İpotekler İle İlgili Görüş

Değerleme konusu taşınmaz üzerindeki takyidatlar ve buna dair görüşlere rapor'da "Gayrimenkul İle İlgili Herhangi Bir Takyidat Veya Devredilmesine İlişkin Herhangi Bir Sınırlama Olup Olmadığı Hakkında Bilgi" başlığı altında yer verilmiştir.

d. Değerleme Konusu Gayrimenkulün, Üzerinde İpotek Veya Gayrimenkulün Değerini Doğrudan Ve Önemli Ölçüde Etkileyecek Nitelikte Herhangi Bir Takyidat Bulunması Durumları Hariç, Devredilebilmesi Konusunda Bir Sınırlamaya Tabi Olup Olmadığı Hakkında Bilgi

2024/ASCEGYO-117

Değerleme konusu 6427/2 nolu parsel üzerinde yabancılara satılmayacağı yönünde beyan mevcuttur. 2565 sayılı Askeri Yasak Bölgeler ve Güvenlik Bölgeleri Kanununa göre askeri yasak bölgelerde ve güvenlik bölgelerinde yabancıların mal edinmesi kısıtlanabilmekte olup, ilgili parseller üzerinde yer alan beyanlar bu amaçla konmuştur. Beyanlar ilgili parsellerin Türk vatandaşlarına devredilebilmesine engel teşkil etmemekte ve değerlerine önemli bir etki yapmamaktadır.

Yukarıda belirtilen husus dışında değerlendirme konusu gayrimenkul devredilebilmesi konusunda bir sınırlamaya tabi değildir.

e. Değerleme Konusu Arsa Veya Arazi İse, Alımından İtibaren Beş Yıl Geçmesine Rağmen Üzerinde Proje Geliştirilmesine Yönelik Herhangi Bir Tasarrufta Bulunulup Bulunulmadığına Dair Bilgi

Değerleme konusu taşınmaz için inşaat ruhsatı alınmıştır.

f. Değerleme Konusu Üst Hakkı Veya Devre Mülk Hakkı İse, Üst Hakkı Ve Devre Mülk Hakkının Devredilebilmesine İlişkin Olarak Bu Hakları Doğuran Sözleşmelerde Özel Kanun Hükümlerinden Kaynaklananlar Hariç Herhangi Bir Sınırlama Olup Olmadığı Hakkında Bilgi

Değerlemenin konusu üst hakkı veya devremülk hakkı değildir.

g. Gayrimenkulün Portföye Alınmasında Herhangi Bir Sakınca Olup Olmadığı Hakkında Görüş

Sermaye Piyasası Kurulu'nun III-48.1 sayılı Gayrimenkul Yatırım Ortaklıklarına İlişkin Esaslar Tebliği'nin 22. maddesinin birinci fıkrasının (a) bendi arsa ve arazilerin portföye alınmasına izin vermektedir. Aynı fıkranın (c) bendine göre gayrimenkul yatırım ortaklıkları portföylerine ancak üzerinde ipotek bulunmayan veya gayrimenkulün değerini doğrudan ve önemli ölçüde etkileyecek nitelikte herhangi bir takyidat şerhi olmayan gayrimenkuller ile gayrimenkule dayalı haklar dahil edilebilir. Ayrıca anılan fıkranın (j) bendinde göre gayrimenkul yatırım ortaklıkları herhangi bir şekilde, devredilebilmesi konusunda bir sınırlamaya tabi olan varlıklara ve haklara yatırım yapamazlar.

Bu bağlamda, değerlendirme konusu taşınmazların gayrimenkul yatırım ortaklığı portföyüne alınmasında bir sakınca bulunmamaktadır.

8. SONUÇ

a. Sorumlu Değerleme Uzmanının Sonuç Cümlesi

Değerleme uzmanının raporda belirttiği tüm analiz, çalışma ve hususlara katılıyorum.

- Bu rapor ilgili Sermaye Piyasası Mevzuatı hükümlerine göre hazırlanmıştır.
- Taşınmaz Sermaye Piyasası Mevzuatı çerçevesinde gayrimenkul yatırım ortaklığı portföyünde "PROJE" başlığı altında bulunmasında herhangi bir sakınca olmadığı görüş ve kanaatindeyiz.
- KDV oranları güncel mevzuat doğrultusunda kullanılmıştır.
- Bu sayfa, bu değerlendirme raporunun ayrılmaz parçası olup bağımsız kullanılamaz.
- Rapor kopyalarının kullanımları halinde ortaya çıkabilecek sonuçlardan şirketimiz sorumlu değildir.

b. Nihai Değer Takdiri

Değerleme konusu taşınmazlar için takdir edilen nihai değerler aşağıdaki gibidir:

ASCE GAYRİMENKUL YATIRIM ORTAKLIĞI A.Ş. Hissesi için;

Rapor tarihine göre taşınmazın KDV'siz ve KDV'li değeri.	
KDV'siz Değeri	KDV'li Değeri
1.396.640.000,00 TL	1.536.304.000,00 TL

RAPORU HAZIRLAYANLAR		
DEĞERLEME UZMANI	KONTROL	SORUMLU DEĞERLEME UZMANI
Ö.Fatih AKYURT (SPK Lisans No:400582)	Aysel ERBOĞA (SPK Lisans No:401179)	Ö.Fatih AKYURT (SPK Lisans No:400582)

ZEUGMA Gayrimenkul Değerleme ve Danışmanlık A.Ş.
 Tl. 0 342 215 12 05 - 46 - 47 - 48 Faks: 0 342 215 12 06
 Nispetiye / Nispetiye Sokakı No: 29 / Kat: 3 / Beşiktaş / İstanbul
 Kat: 3 Dura: 302 Şişli / Kat: 3 / Beşiktaş / İstanbul
 Gecelik V.D. 9980/16413 Tic. Sicil No: 27450
 www.zeugmadegerleme.com.tr - info@zeugmadegerleme.com

2024/ASCEGYO-117